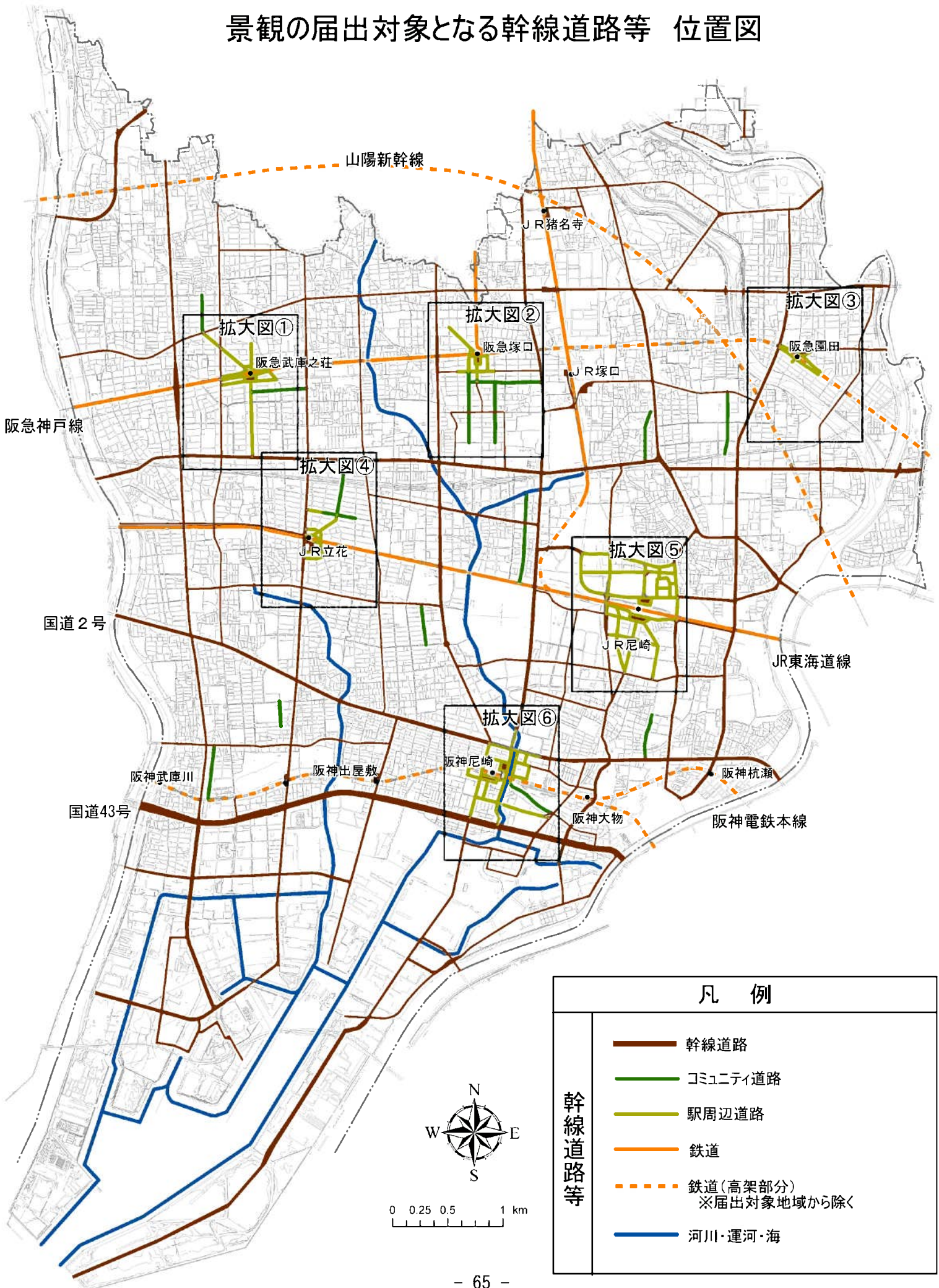








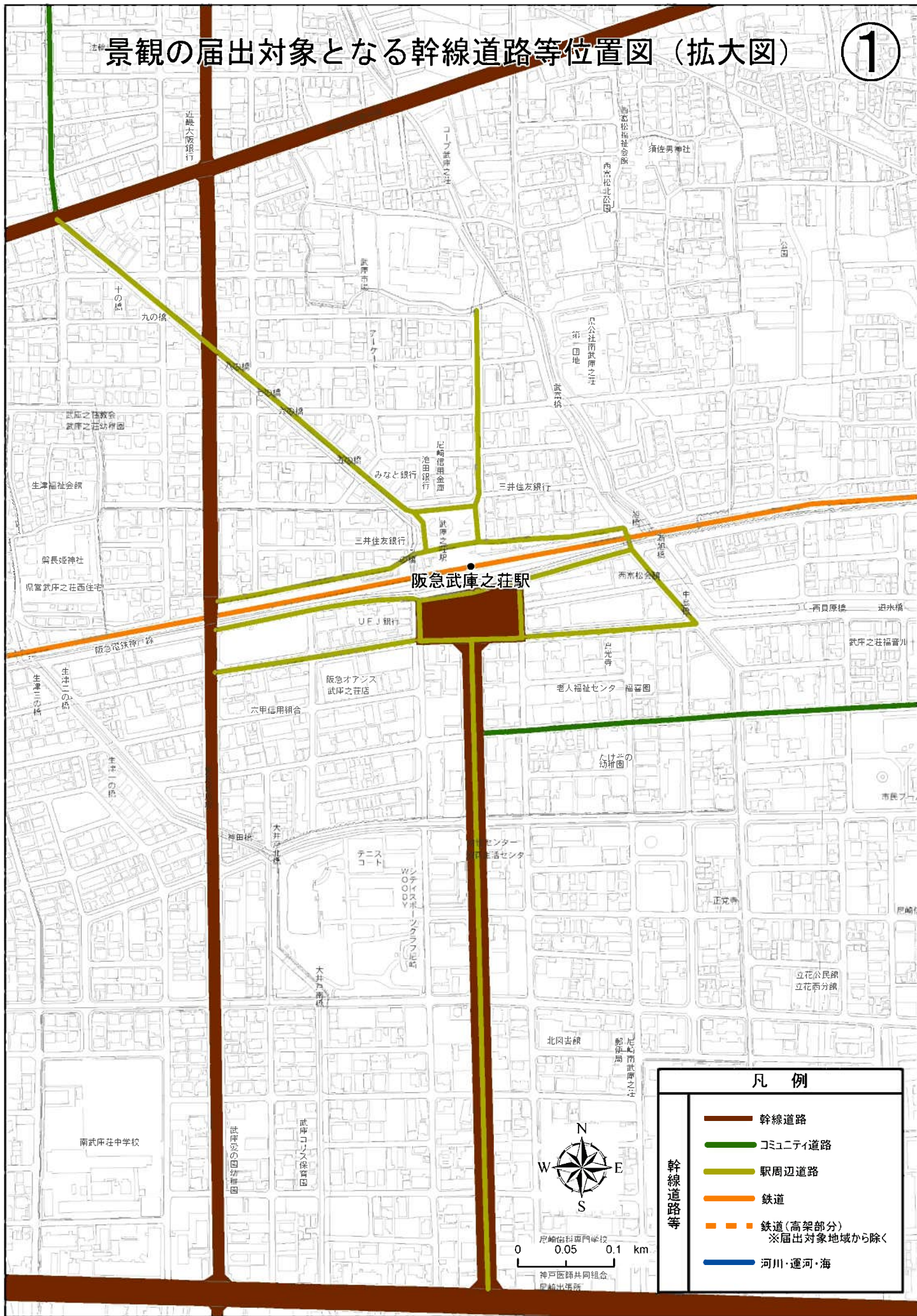
景観の届出対象となる幹線道路等 位置図



凡 例	
幹線道路等	 幹線道路
	 コミュニティ道路
	 駅周辺道路
	 鉄道
	 鉄道(高架部分) ※届出対象地域から除く
	 河川・運河・海

景観の届出対象となる幹線道路等位置図（拡大図）

1



凡例

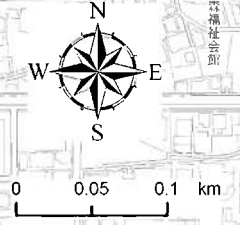
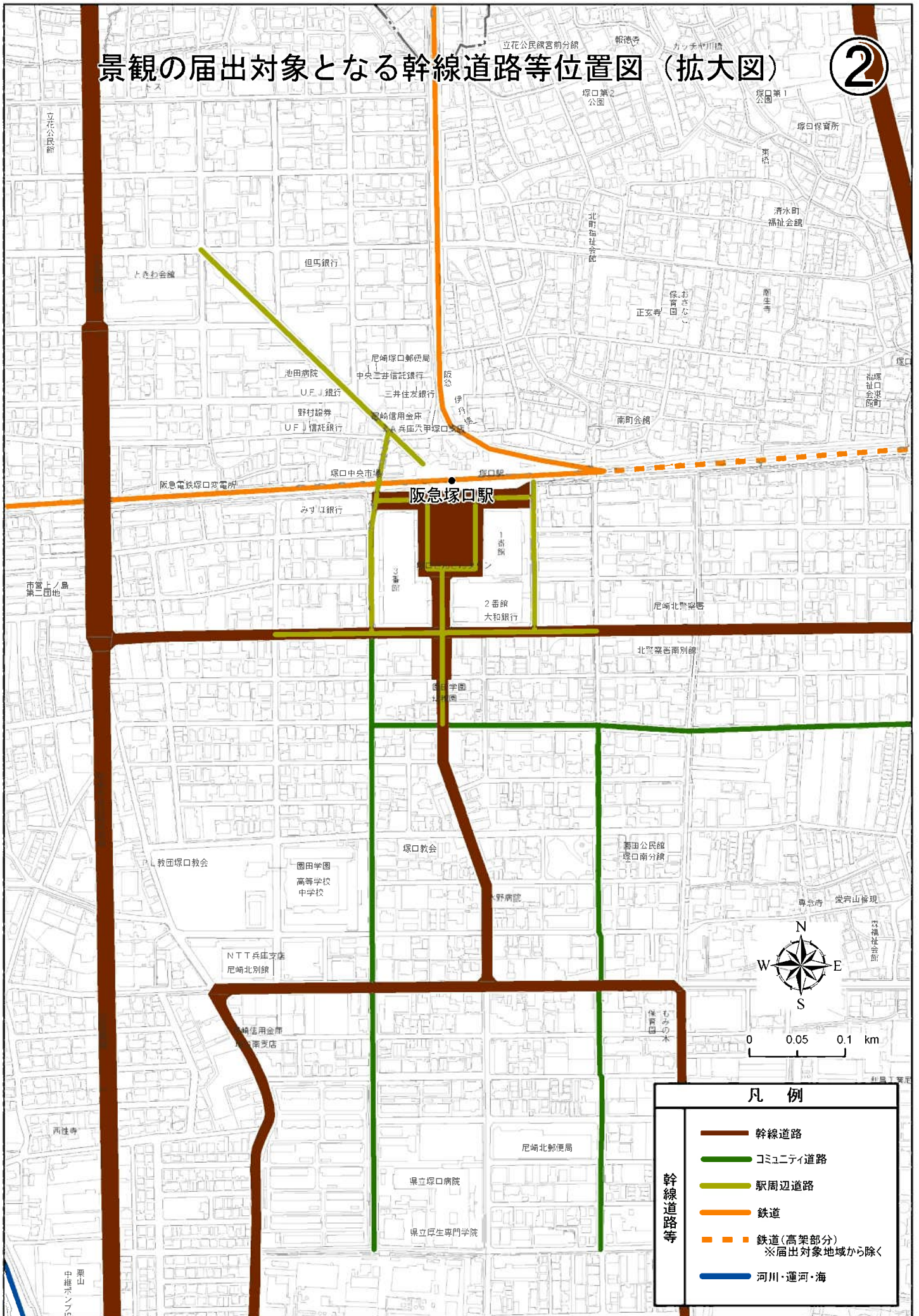
- 幹線道路
- コミュニティ道路
- 駅周辺道路
- 鉄道
- - - 鉄道(高架部分)
※届出対象地域から除く
- 河川・運河・海



0 0.05 0.1 km

景観の届出対象となる幹線道路等位置図（拡大図）

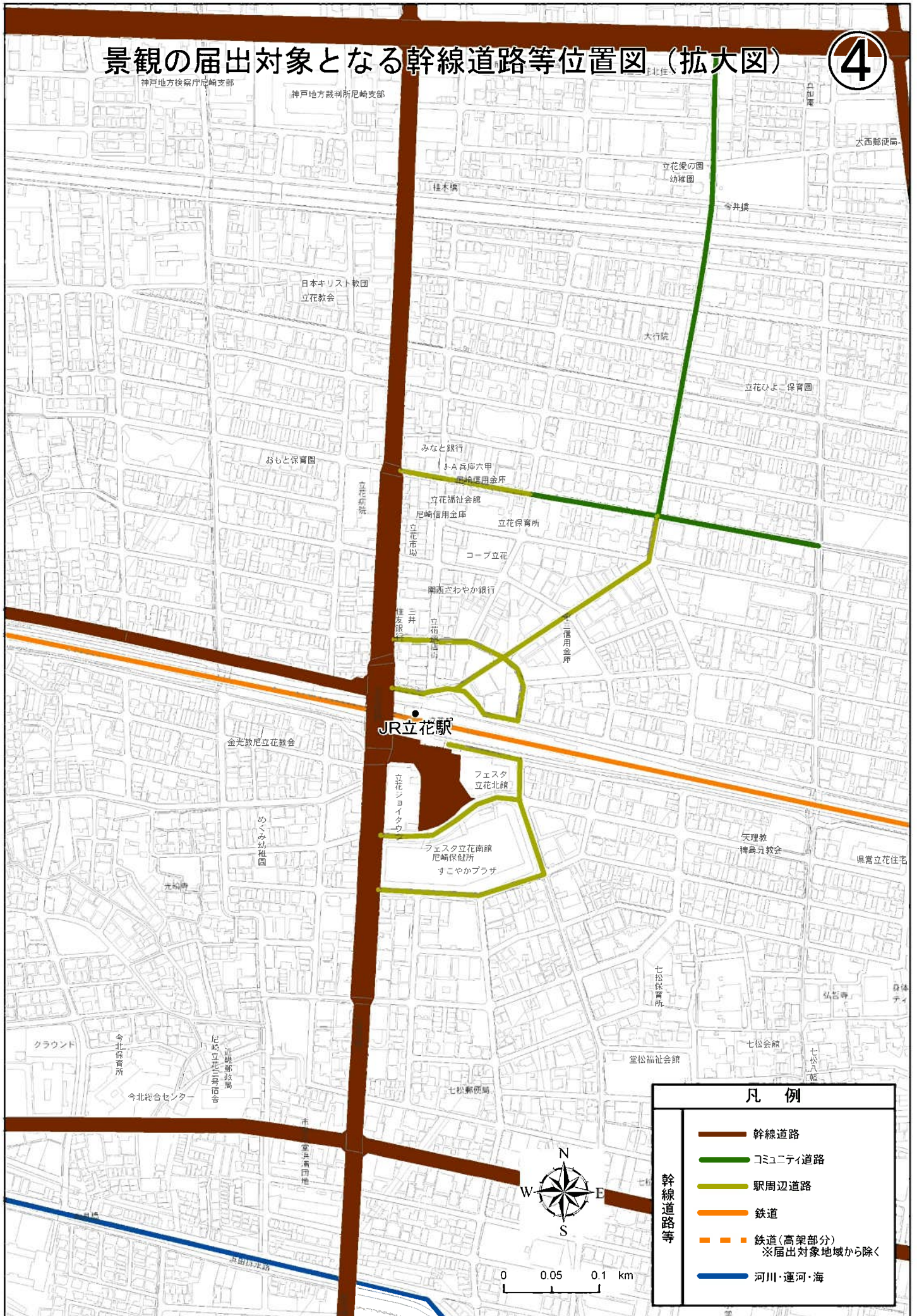
2



凡 例	
	幹線道路
	コミュニティ道路
	駅周辺道路
	鉄道
	鉄道(高架部分) ※届出対象地域から除く
	河川・運河・海

景観の届出対象となる幹線道路等位置図（拡大図）

4



景観の届出対象となる幹線道路等位置図（拡大図）

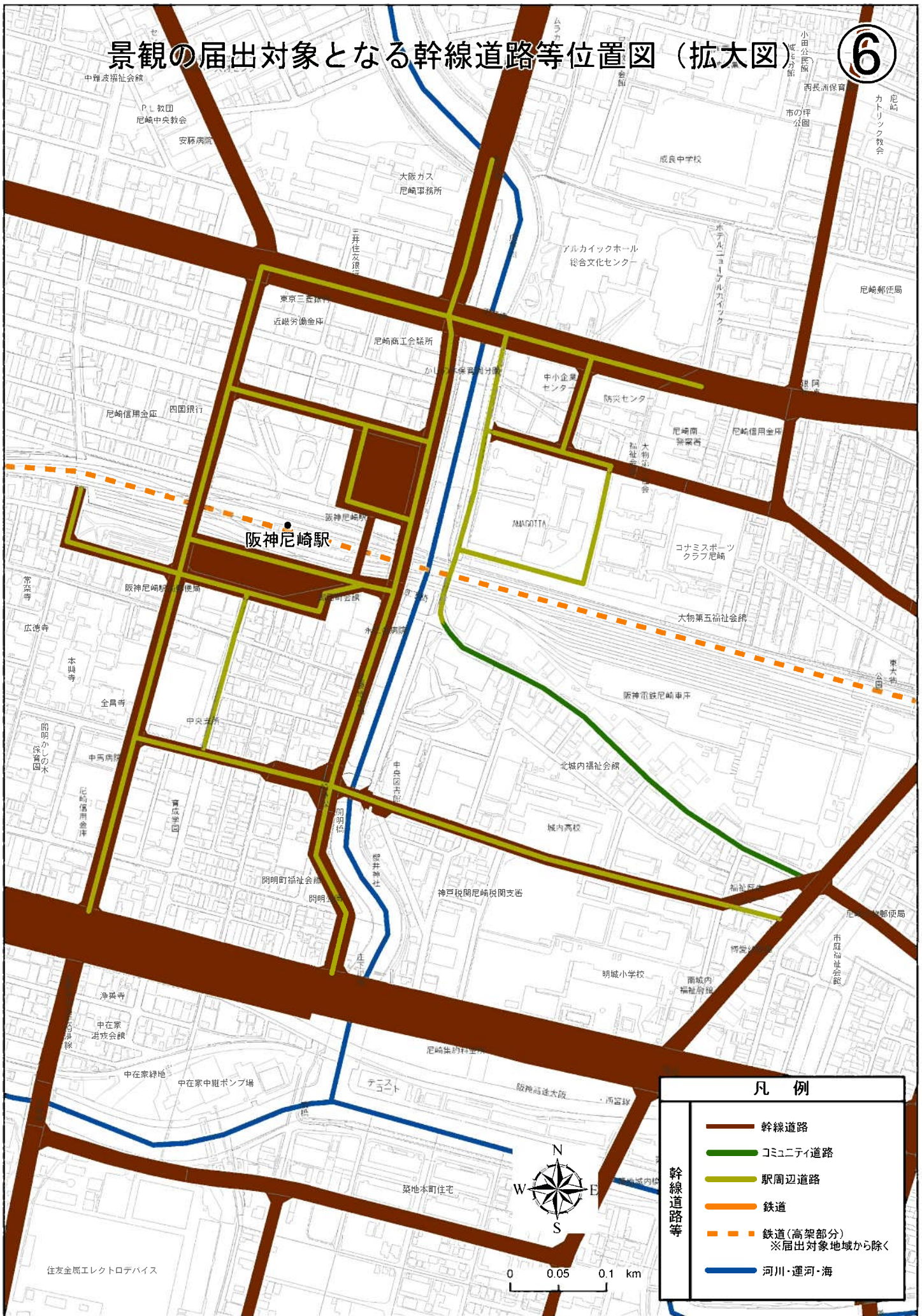
5



凡 例	
	幹線道路
	コミュニティ道路
	駅周辺道路
	鉄道
	鉄道(高架部分) ※届出対象地域から除く
	河川・運河・海

景観の届出対象となる幹線道路等位置図（拡大図）

6



阪神尼崎駅

凡例

- 幹線道路
- コミュニティ道路
- 駅周辺道路
- - - 鉄道
- - - 鉄道(高架部分)
※届出対象地域から除く
- 河川・運河・海



0 0.05 0.1 km