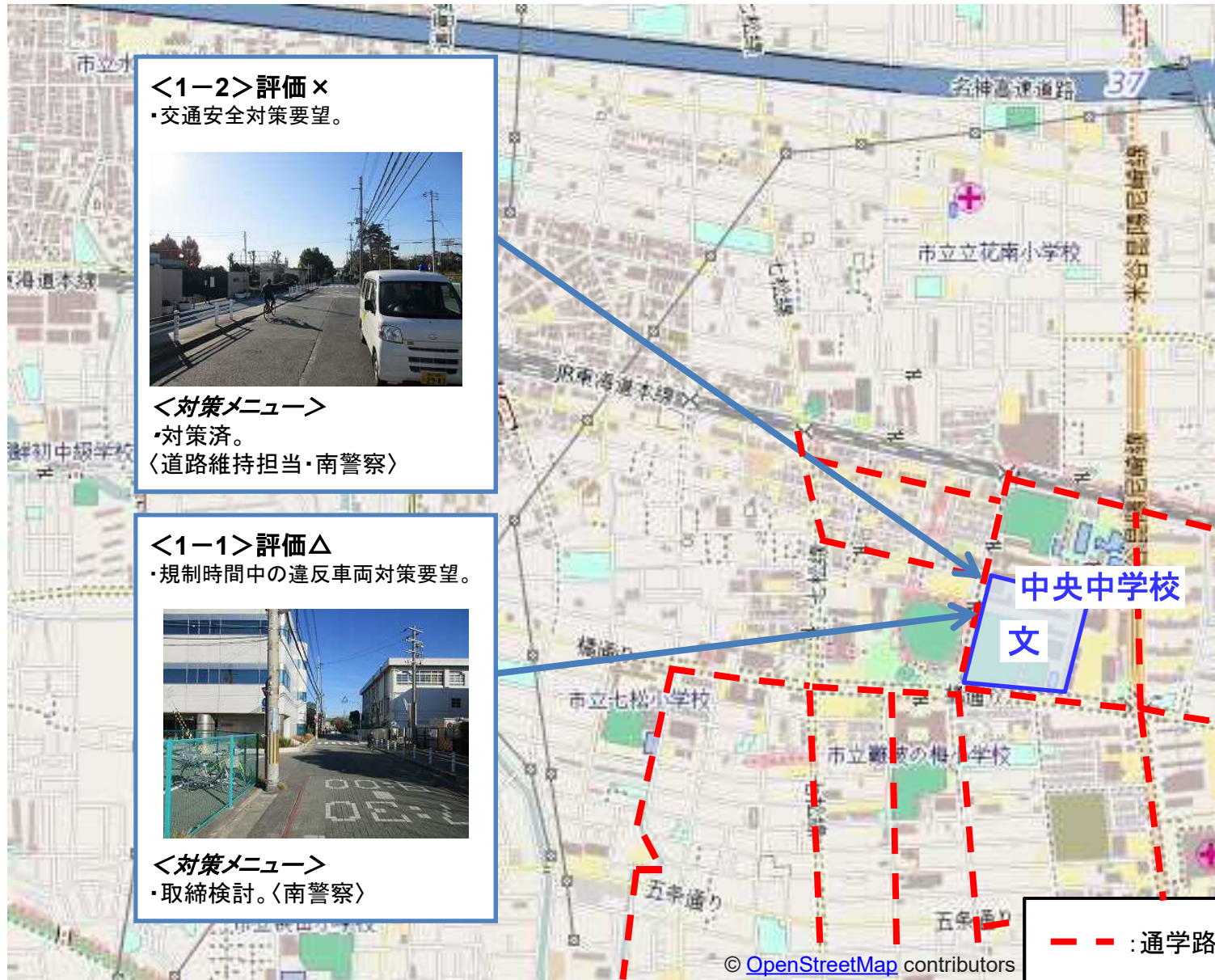


# 通学路対策要望箇所図(中央中学校)



<1-2> 評価×  
・交通安全対策要望。



<対策メニュー>  
・対策済。  
<道路維持担当・南警察>

<1-1> 評価△  
・規制時間中の違反車両対策要望。



<対策メニュー>  
・取締検討。<南警察>

--- : 通学路(学校指定)

● : 対策要望箇所

# 通学路対策要望箇所図(日新中学校)

## <2-1>評価△

・規制時間中の違反車両対策要望。



### <対策メニュー>

・取締検討。(南警察)

## <2-2>評価×

・街路灯の増設要望。



### <対策メニュー>

・街路灯増設困難。(道路維持担当)

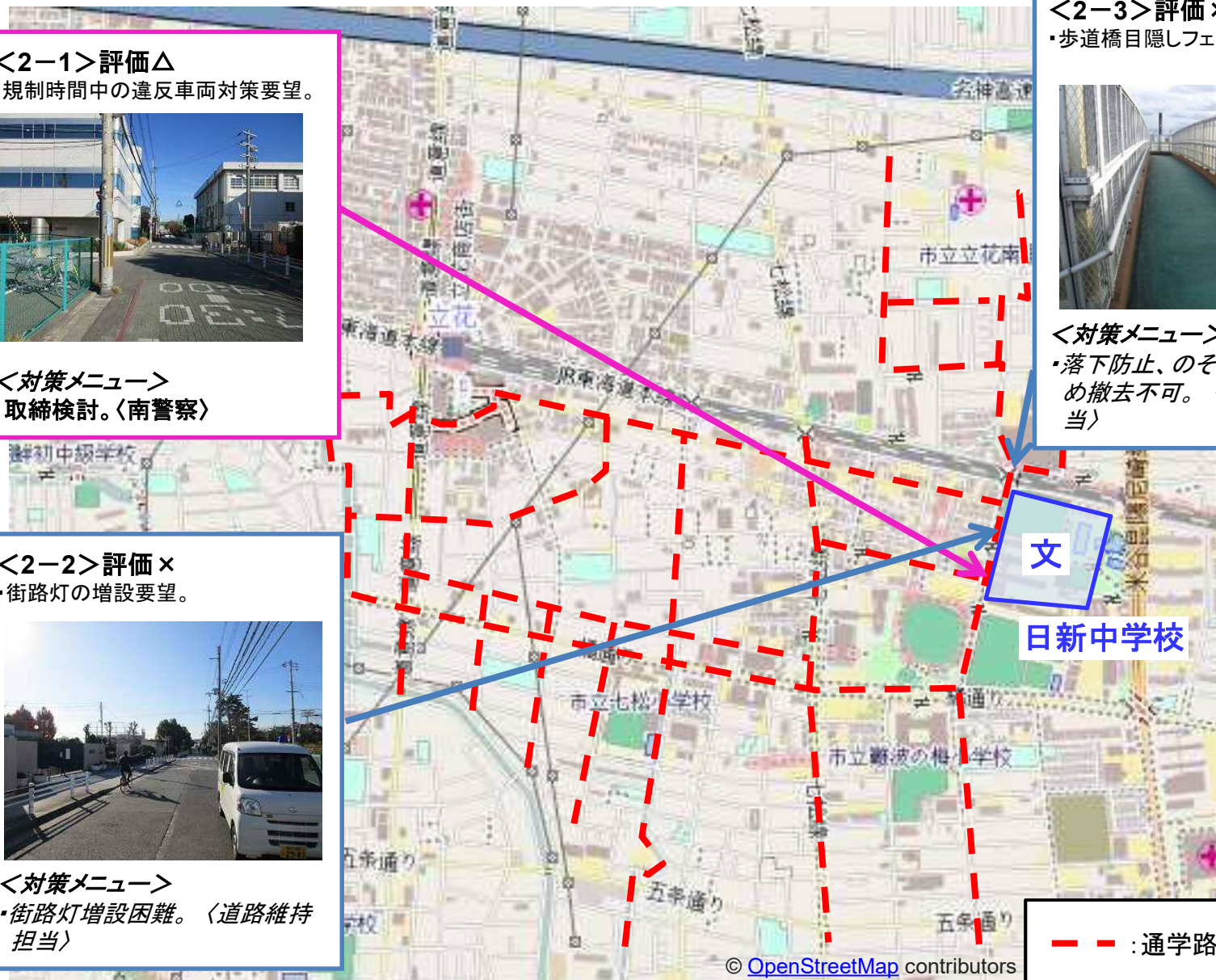
## <2-3>評価×

・歩道橋目隠しフェンス撤去要望。



### <対策メニュー>

・落下防止、のぞき見防止のため撤去不可。(道路維持担当)



© OpenStreetMap contributors

--- : 通学路(学校指定)

● : 対策要望箇所

# 通学路対策要望箇所図(小田北中学校)



＜3-1＞評価△  
 ・ガードレール、車止め設置要望。



＜対策メニュー＞  
 ・一部区間のみ側溝の暗渠化及びポストコーンの設置済。〈道路維持担当〉

- : 通学路(学校指定)
- : 対策要望箇所

© OpenStreetMap contributors

# 通学路対策要望箇所図(大成中学校)



<4-1>評価△  
・ガードレール、時間規制要望。



<対策メニュー>  
・路肩のカラー化。〈道路維持担当〉  
・時間規制検討〈東警察〉

--- : 通学路(学校指定)

● : 対策要望箇所

# 通学路対策要望箇所図(武庫中学校)

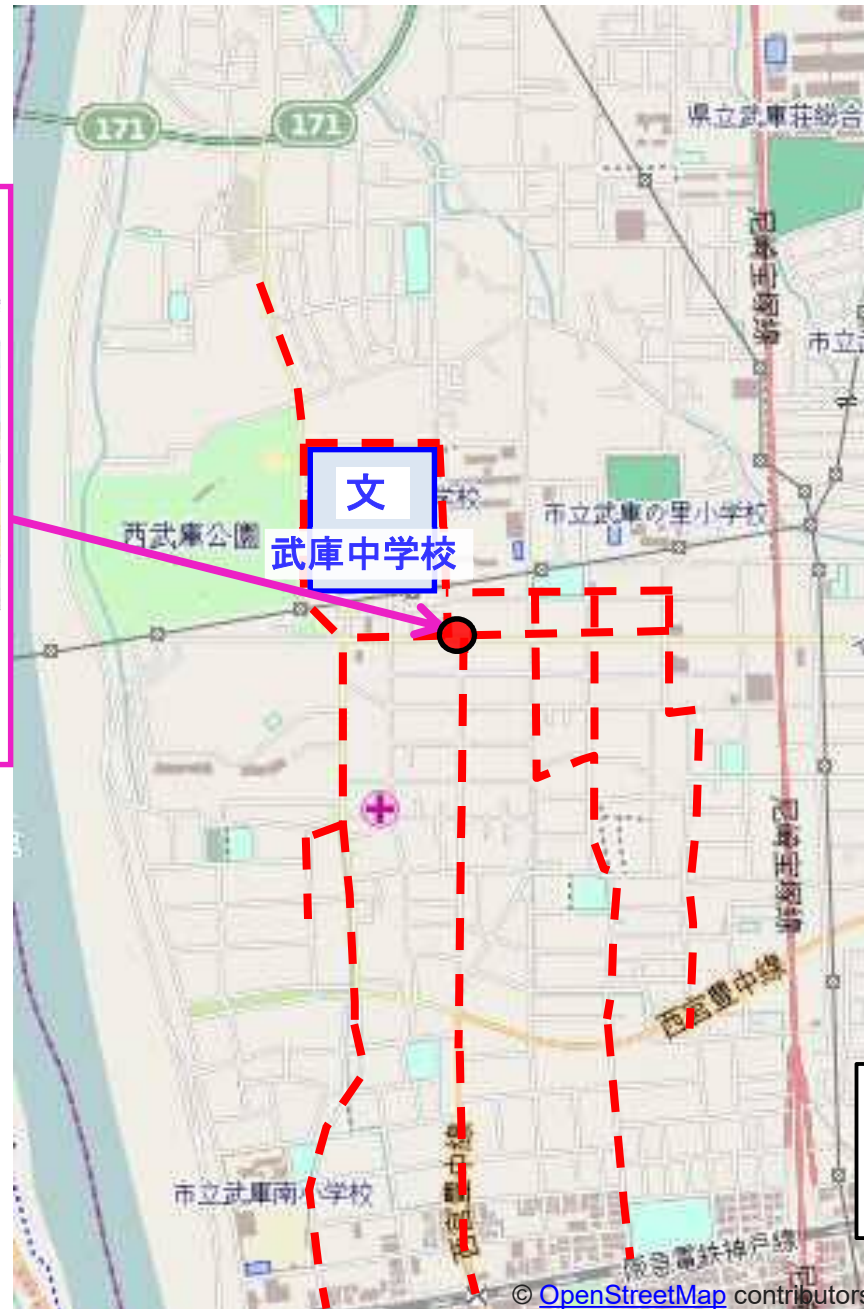
## <5-1>評価△

・信号機の制御変更要望。



## <対策メニュー>

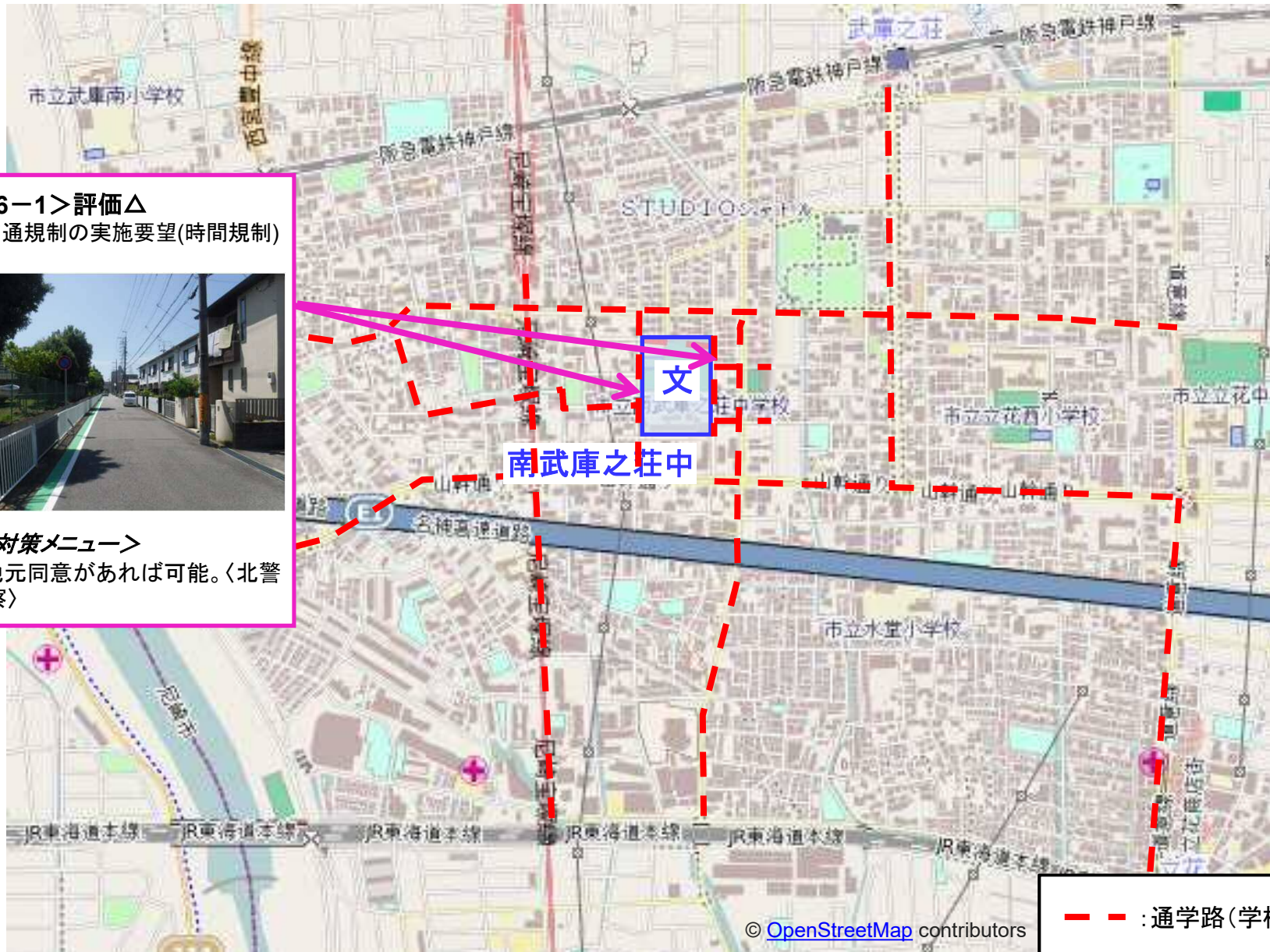
・変更の可否について関係機関と協議する。〈北警察〉



--- : 通学路(学校指定)

● : 対策要望箇所

# 通学路対策要望箇所図(南武庫之荘中学校)



## <6-1>評価△

・交通規制の実施要望(時間規制)



## <対策メニュー>

・地元同意があれば可能。〈北警察〉

— — : 通学路(学校指定)

● : 対策要望箇所

# 通学路対策要望箇所図(園田東中学校)



## <7-1>評価△

- ・信号設置要望。



## <対策メニュー>

- ・注意喚起巻きシート設置済。  
(道路維持担当)
- ・信号機設置不可(東警察)

## <7-2>評価△

- ・反射鏡設置、一時停止規制要望。



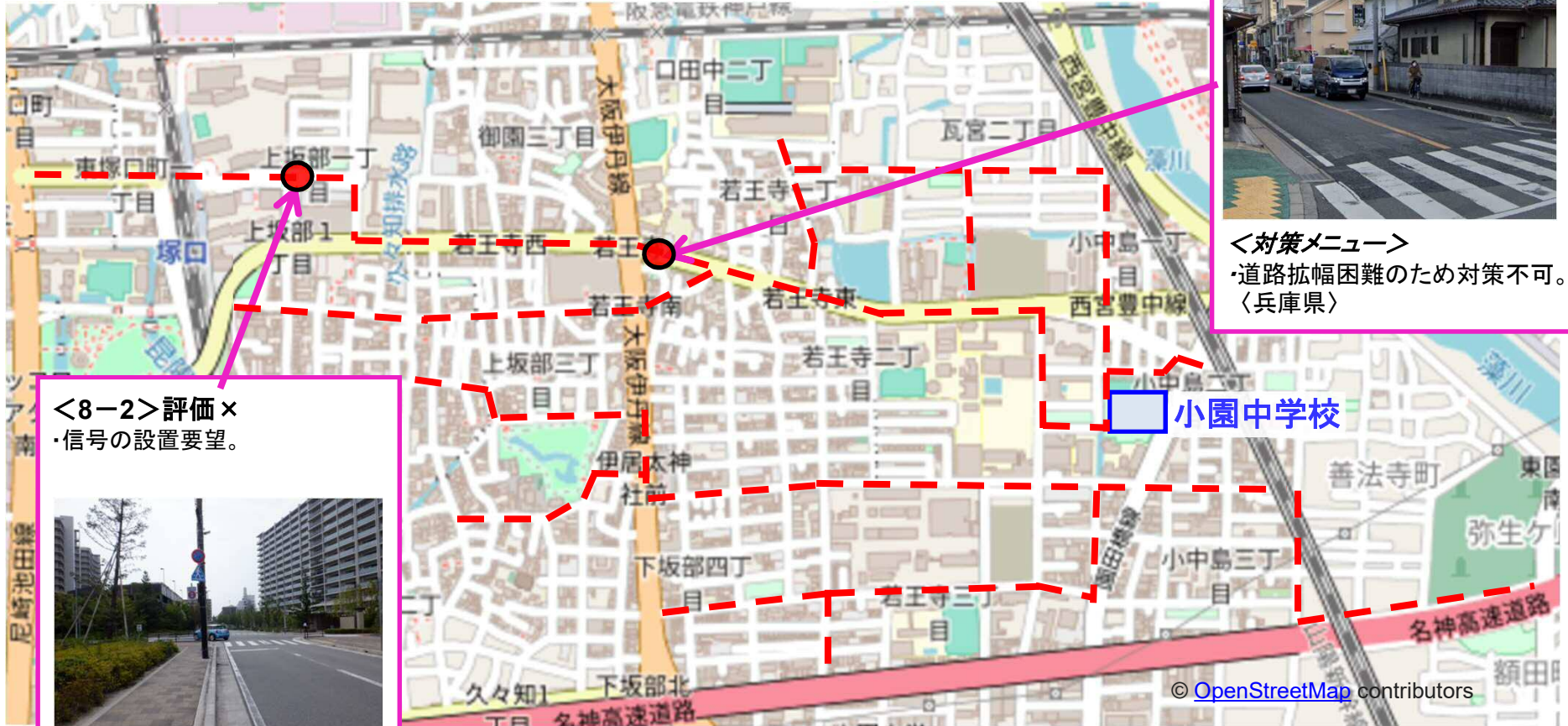
## <対策メニュー>

- ・反射鏡設置不可。交差点  
マーク及び巻きシートの新設。  
(道路維持担当)

--- : 通学路(学校指定)

● : 対策要望箇所

# 通学路対策要望箇所図(小園中学校)



**<8-1>評価×**  
 ・自転車対策要望。



**<対策メニュー>**  
 ・道路拡幅困難のため対策不可。  
 〈兵庫県〉

**<8-2>評価×**  
 ・信号の設置要望。



**<対策メニュー>**  
 ・信号設置不可。横断歩道塗り直し〈東警察〉

--- : 通学路(学校指定)  
 ● : 対策要望箇所