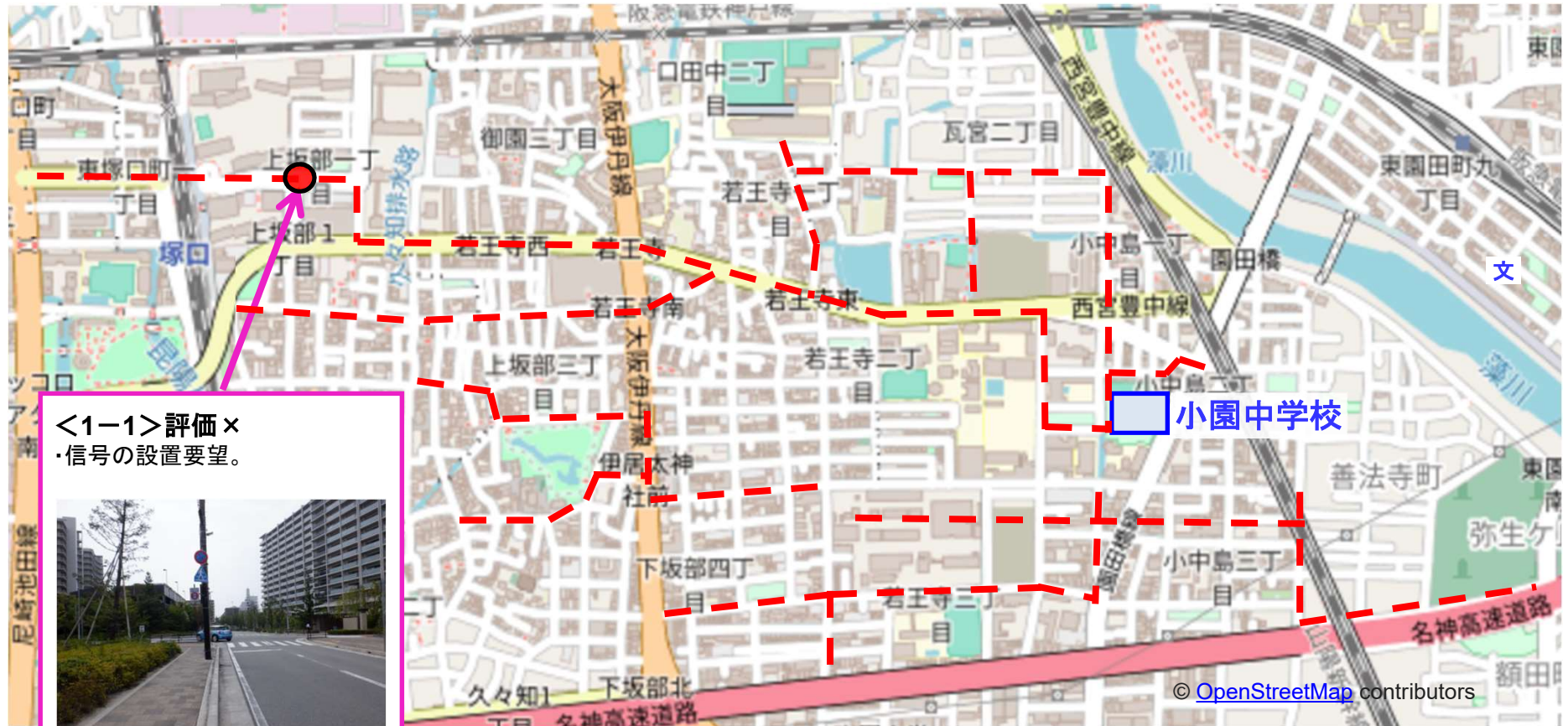


通学路対策要望箇所図(小園中学校)



<1-1>評価×
・信号の設置要望。



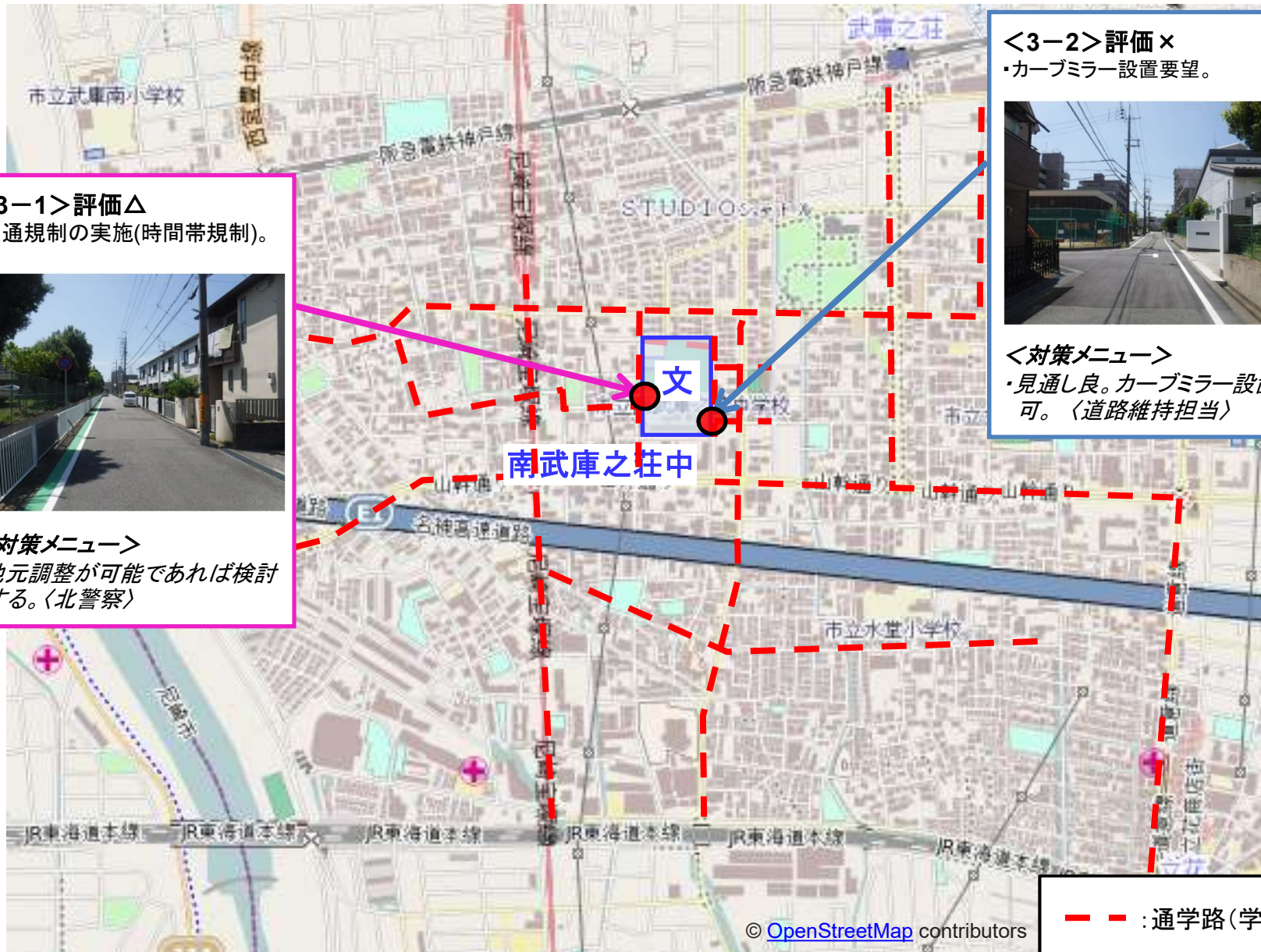
<対策メニュー>
・信号設置不可。〈東警察〉

© OpenStreetMap contributors

--- : 通学路(学校指定)

● : 対策要望箇所

通学路対策要望箇所図(南武庫之荘中学校)



<3-1>評価△

・交通規制の実施(時間帯規制)。



<対策メニュー>

・地元調整が可能であれば検討する。〈北警察〉

<3-2>評価×

・カーブミラー設置要望。



<対策メニュー>

・見通し良。カーブミラー設置不可。〈道路維持担当〉

--- : 通学路(学校指定)

● : 対策要望箇所

通学路対策要望箇所図(日新中学校)

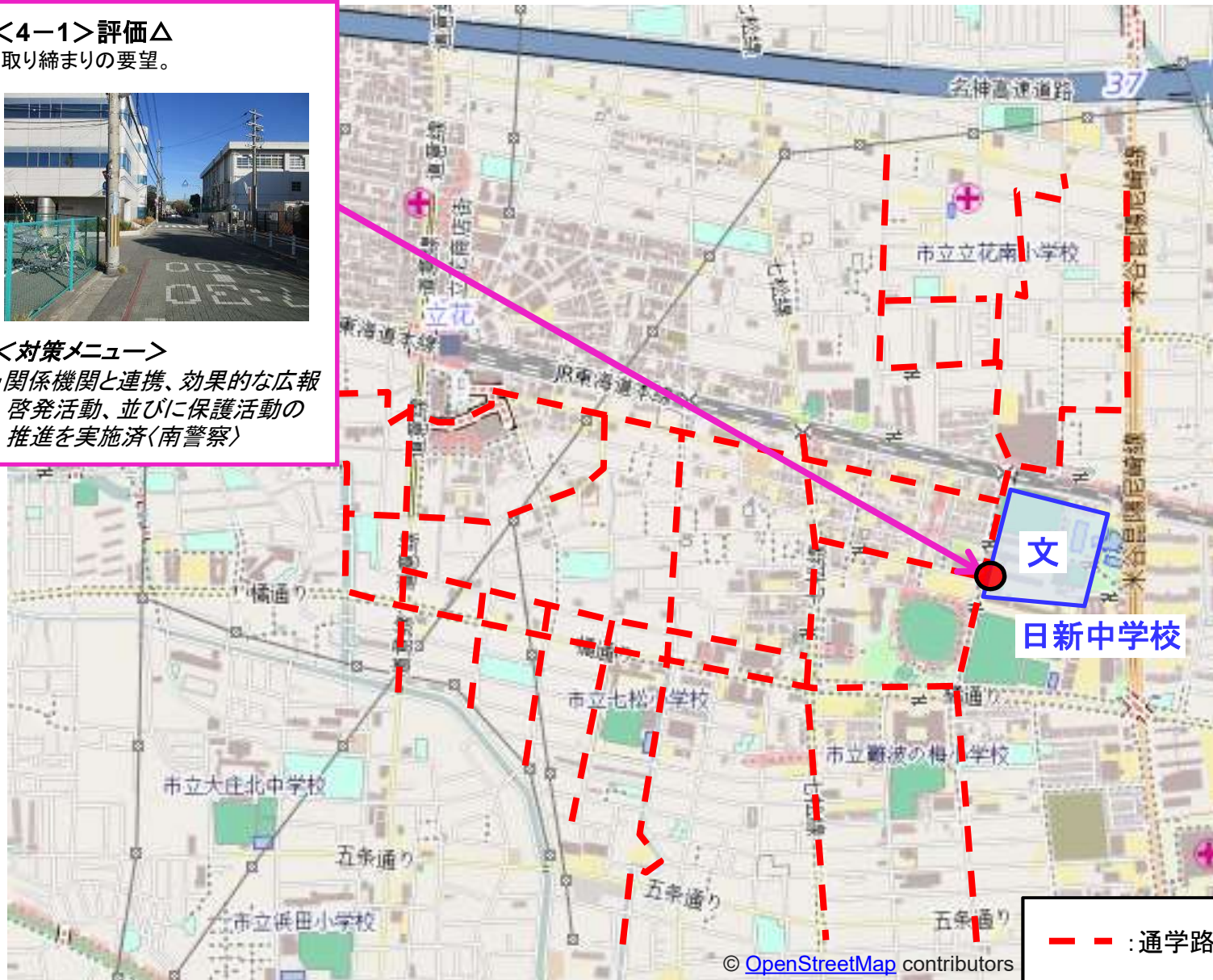
<4-1>評価△

・取り締まりの要望。



<対策メニュー>

・関係機関と連携、効果的な広報啓発活動、並びに保護活動の推進を実施済(南警察)



--- : 通学路(学校指定)

● : 対策要望箇所

© OpenStreetMap contributors

通学路対策要望箇所図(常陽中学校)

<5-1> 評価△

・左折禁止の標識設置要望。



<対策メニュー>

・すでに標識の設置が行われている。取締で対応する。〈北警察〉



--- : 通学路(学校指定)

● : 対策要望箇所

通学路対策要望箇所図(武庫中学校)

<6-1>評価×

- ・信号機の設定変更要望。
- ・街路灯増設要望。



<対策メニュー>

- ・信号の設定変更不可。〈北警察〉
- ・街路灯の設置不可〈道路維持担当〉



--- : 通学路(学校指定)

● : 対策要望箇所

通学路対策要望箇所図(大庄北中学校)

