標石番号	Ｎｏ．　Ｂ３		
所在地	尼崎市　　神崎町　　神崎橋西詰		
標石種類	~~標石,~~ 金属標	埋石方法	地上, ~~地中~~

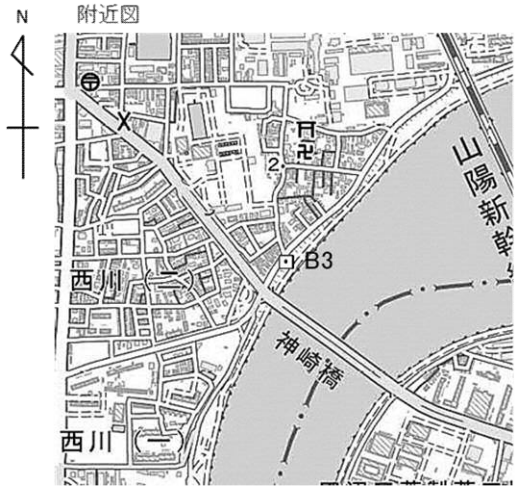

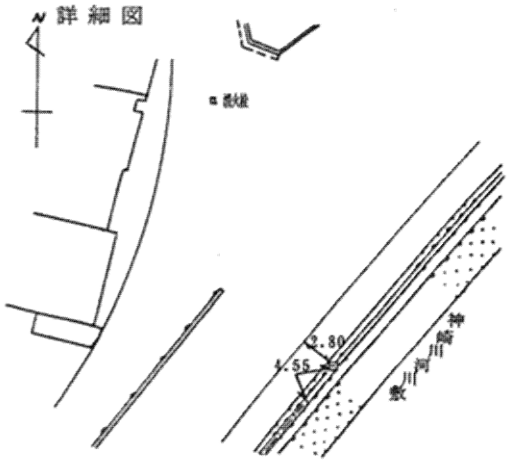

観測年度	標高 (O.P) (m)	前回との差 (cm)	計算成果名	備考		観測年度	標高 (O.P) (m)	前回との差 (cm)	計算成果名	備考
平成13年度	6.7853	－	2000年度成果							
平成15年度	6.7895	0.42	2000年度成果							
平成17年度	6.7808	-0.87	2000年度成果							
平成19年度	6.7829	0.21	2000年度成果							
平成21年度	6.7851	0.22	2000年度成果							
平成24年度	6.7893	0.42	測地成果2011							
平成27年度	6.7853	-0.40	測地成果2011							
平成30年度	6.7941	0.88	測地成果2011							
令和3年度	6.7877	-0.64	測地成果2011							

標石番号	No. B4		
所在地	尼崎市　神崎町		
標石種類	~~標石~~, 金属標	埋石方法	地上, ~~地中~~

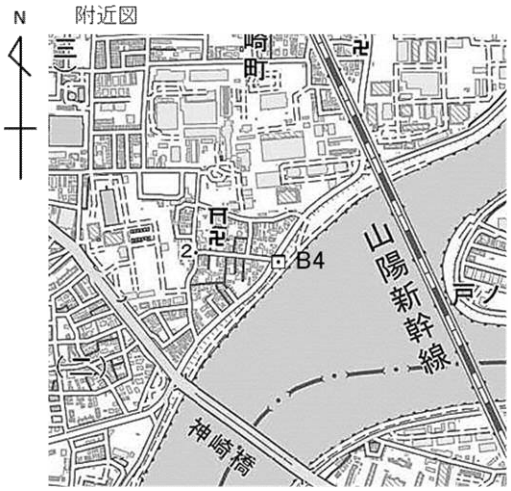

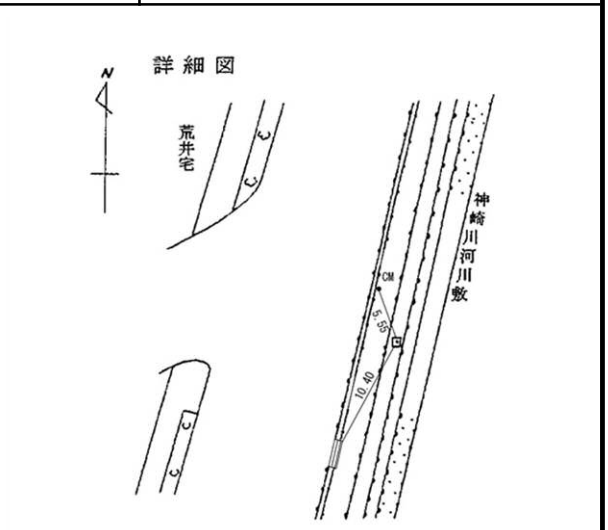

観測年度	標高 (O.P) (m)	前回との差 (cm)	計算成果名	備考		観測年度	標高 (O.P) (m)	前回との差 (cm)	計算成果名	備考
平成13年度	6.6991	−	2000年度成果							
平成15年度	6.7044	0.53	2000年度成果							
平成17年度	6.6951	−0.93	2000年度成果							
平成19年度	6.6970	0.19	2000年度成果							
平成21年度	6.6988	0.18	2000年度成果							
平成24年度	6.7028	0.40	測地成果2011							
平成27年度	6.6980	−0.48	測地成果2011							
平成30年度	6.7035	0.55	測地成果2011							
令和3年度	6.6968	−0.67	測地成果2011							

標石番号	Ｎｏ．　Ｂ８		
所在地	尼崎市　東園田町4丁目156-8		
標石種類	~~標石,~~ 金属標	埋石方法	地上, ~~地中~~

附近図

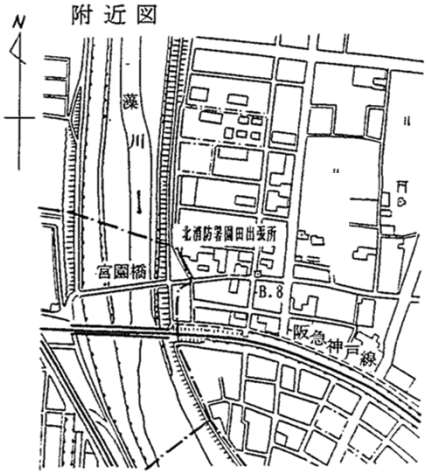

詳細図

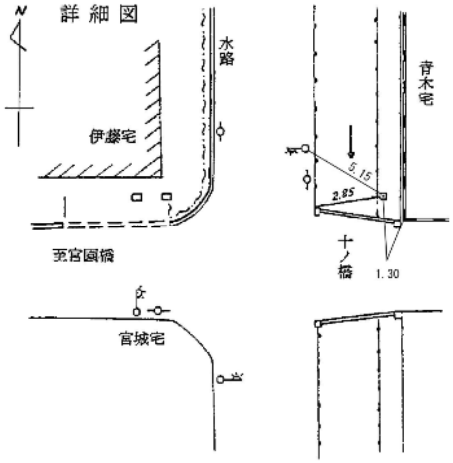

観測年度	標高 (O.P) (m)	前回との差 (cm)	計算成果名	備考	観測年度	標高 (O.P) (m)	前回との差 (cm)	計算成果名	備考
平成13年度	4.4800	－	2000年度成果						
平成15年度	4.4866	0.66	2000年度成果						
平成17年度	4.4787	-0.79	2000年度成果						
平成19年度	4.4800	0.13	2000年度成果						
平成21年度	4.4810	0.10	2000年度成果						
平成24年度	4.4862	0.52	測地成果2011						
平成27年度	4.4810	-0.52	測地成果2011						
平成30年度	4.4887	0.77	測地成果2011						
令和3年度	4.4816	-0.71	測地成果2011						

標石番号	Ｎｏ．　Ｂ９		
所在地	尼崎市　今福2丁目　八幡神社		
標石種類	標石，~~金属標~~	埋石方法	地上，~~地中~~

附近図

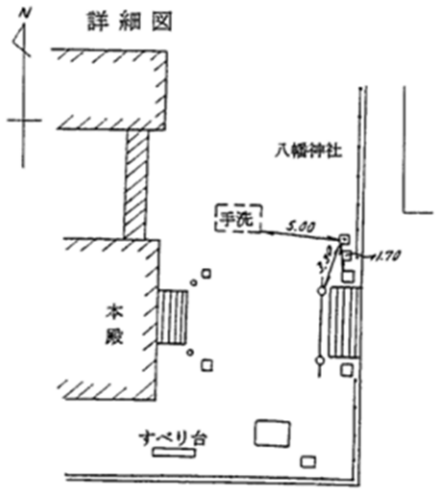

観測年度	標高（O.P）(m)	前回との差(cm)	計算成果名	備考		観測年度	標高（O.P）(m)	前回との差(cm)	計算成果名	備考
平成13年度	1.3265	－	2000年度成果							
平成15年度	1.3301	0.36	2000年度成果							
平成17年度	1.3199	-1.02	2000年度成果							
平成19年度	1.3184	-0.15	2000年度成果							
平成21年度	1.3205	0.21	2000年度成果							
平成24年度	1.3250	0.45	測地成果2011							
平成27年度	1.3216	-0.34	測地成果2011							
平成30年度	1.3306	0.90	測地成果2011							
令和3年度	1.3248	-0.58	測地成果2011							

標石番号	No. B11		
所在地	尼崎市　長洲西通　2丁目		
標石種類	~~標石,~~ 金属標	埋石方法	地上, ~~地中~~

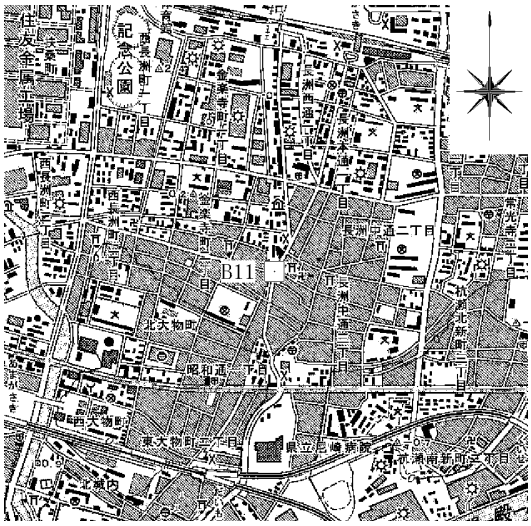

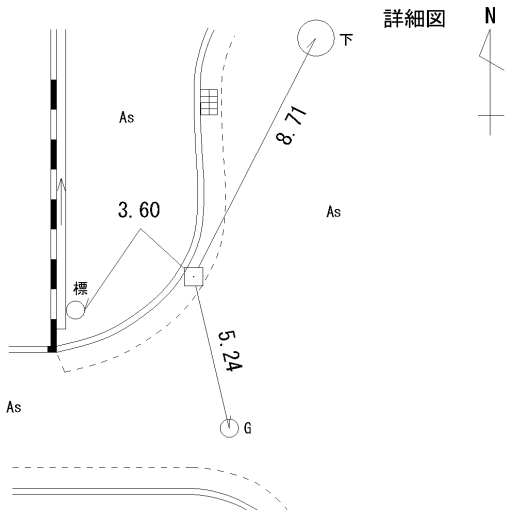

観測年度	標高 (O.P) (m)	前回との差 (cm)	計算成果名	備考	観測年度	標高 (O.P) (m)	前回との差 (cm)	計算成果名	備考
平成13年度	1.3820	−	2000年度成果						
平成15年度	1.3849	0.29	2000年度成果						
平成17年度	1.3745	−1.04	2000年度成果						
平成19年度	1.3769	0.24	2000年度成果						
平成21年度	1.3758	−0.11	2000年度成果						
平成24年度	1.2353	−	測地成果2011	新設					
平成27年度	1.2328	−0.25	測地成果2011						
平成30年度	1.2433	1.05	測地成果2011						
令和3年度	1.2360	−0.73	測地成果2011						

標石番号	Ｎｏ．　Ｂ１２		
所在地	尼崎市　　金楽寺２丁目１７　　吉備彦神社		
標石種類	標石，~~金属標~~	埋石方法	地上，~~地中~~

附近図

詳細図

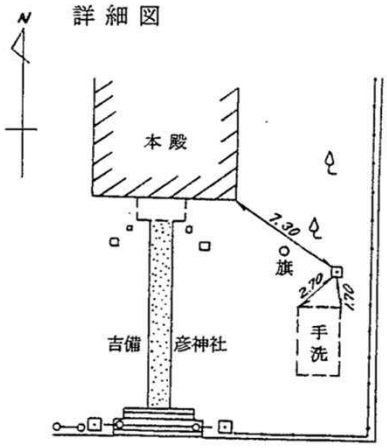

観測年度	標高（O.P）(m)	前回との差 (cm)	計算成果名	備考		観測年度	標高（O.P）(m)	前回との差 (cm)	計算成果名	備考
平成13年度	3.2525	－	2000年度成果							
平成15年度	3.2557	0.32	2000年度成果							
平成17年度	3.2457	-1.00	2000年度成果							
平成19年度	3.2479	0.22	2000年度成果							
平成21年度	3.2479	0.00	2000年度成果							
平成24年度	3.2505	0.26	測地成果2011							
平成27年度	3.2473	-0.32	測地成果2011							
平成30年度	3.2565	0.92	測地成果2011							
令和3年度	3.2473	-0.92	測地成果2011							

標石番号	Ｎｏ．　Ｂ１４		
所在地	尼崎市　　西長洲町２丁目１５　　西長洲八幡神社		
標石種類	標石，~~金属標~~	埋石方法	~~地上~~，地中

附近図

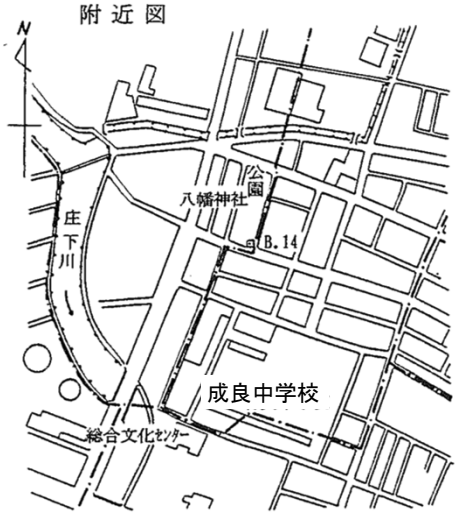

詳細図

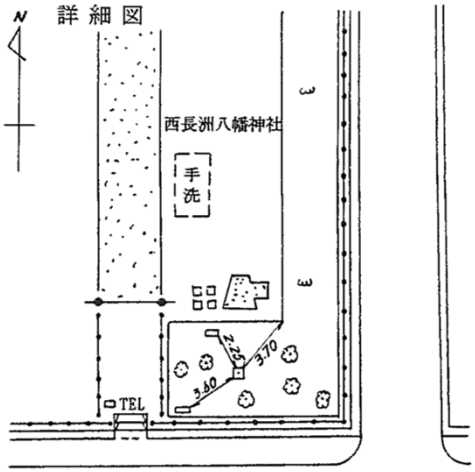

観測年度	標高（O.P）(m)	前回との差 (cm)	計算成果名	備考	観測年度	標高（O.P）(m)	前回との差 (cm)	計算成果名	備考
平成13年度	1.0328	－	2000年度成果						
平成15年度	1.0371	0.43	2000年度成果						
平成17年度	1.0273	-0.98	2000年度成果						
平成19年度	1.0287	0.14	2000年度成果						
平成21年度	1.0304	0.17	2000年度成果						
平成24年度	1.0311	0.07	測地成果2011						
平成27年度	1.0297	-0.14	測地成果2011						
平成30年度	1.0401	1.04	測地成果2011						
令和3年度	1.0314	-0.87	測地成果2011						

標石番号	Ｎｏ．　Ｂ１６		
所在地	尼崎市　東七松町1-23-1　尼崎市役所内		
標石種類	~~標石,~~ 金属標	埋石方法	~~地上,~~ 地中

附近図

詳細図

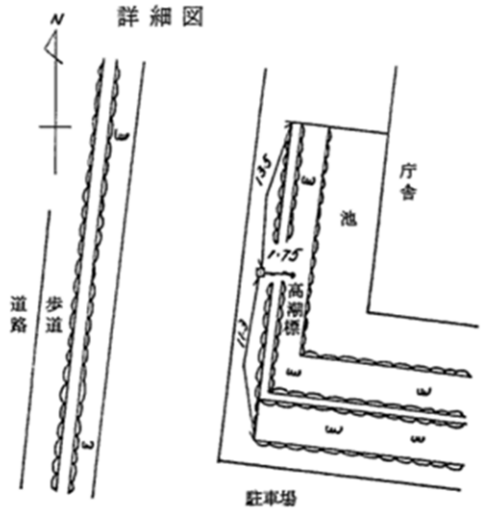

観測年度	標高（O.P）(m)	前回との差 (cm)	計算成果名	備考	観測年度	標高（O.P）(m)	前回との差 (cm)	計算成果名	備考
平成13年度	2.5367	－	2000年度成果						
平成15年度	2.5385	0.18	2000年度成果						
平成17年度	2.5241	-1.44	2000年度成果						
平成19年度	2.5222	-0.19	2000年度成果						
平成21年度	2.5177	-0.45	2000年度成果						
平成24年度	2.5160	-0.17	測地成果2011						
平成27年度	2.5073	-0.87	測地成果2011						
平成30年度	2.5096	0.23	測地成果2011						
令和3年度	2.4963	-1.33	測地成果2011						

標石番号	Ｎｏ．　Ｂ１７		
所在地	尼崎市　七松町1丁目　ＪＲ立花駅南広場		
標石種類	~~標石,~~ 金属標	埋石方法	地上, ~~地中~~

附近図

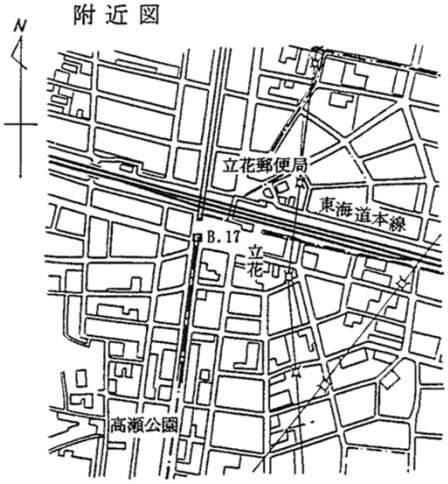

詳細図

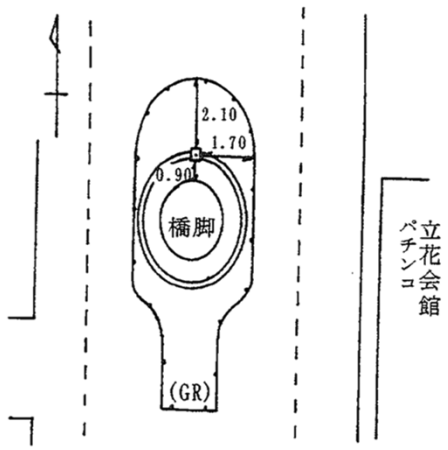

観測年度	標高（O.P）(m)	前回との差 (cm)	計算成果名	備考		観測年度	標高（O.P）(m)	前回との差 (cm)	計算成果名	備考
平成13年度	4.3619	－	2000年度成果							
平成15年度	4.3681	0.62	2000年度成果							
平成17年度	4.3585	-0.96	2000年度成果							
平成19年度	4.3618	0.33	2000年度成果							
平成21年度	4.3607	-0.11	2000年度成果							
平成24年度	4.3651	0.44	測地成果2011							
平成27年度	4.3609	-0.42	測地成果2011							
平成30年度	4.3685	0.76	測地成果2011							
令和3年度	4.3613	-0.72	測地成果2011							

標石番号	Ｎｏ．　Ｂ１８		
所在地	尼崎市　　稲葉荘4丁目		
標石種類	~~標石,~~ 金属標	埋石方法	地上, ~~地中~~

附近図

詳細図

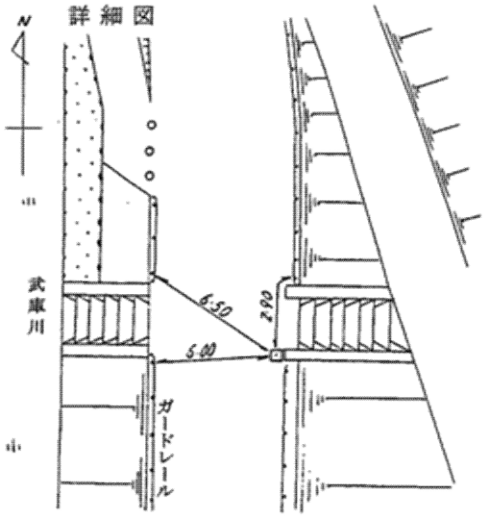

観測年度	標高（O.P）(m)	前回との差 (cm)	計算成果名	備考	観測年度	標高（O.P）(m)	前回との差 (cm)	計算成果名	備考
平成13年度	13.0881	－	2000年度成果						
平成15年度	13.0893	0.12	2000年度成果						
平成17年度	13.0749	-1.44	2000年度成果						
平成19年度	13.0795	0.46	2000年度成果						
平成21年度	13.0770	-0.25	2000年度成果						
平成24年度	13.0780	0.10	測地成果2011						
平成27年度	13.0744	-0.36	測地成果2011						
平成30年度	13.0825	0.81	測地成果2011						
令和3年度	13.0758	-0.67	測地成果2011						

標石番号	No. B19		
所在地	尼崎市　稲葉荘2丁目		
標石種類	~~標石~~, 金属標	埋石方法	地上, ~~地中~~

附近図

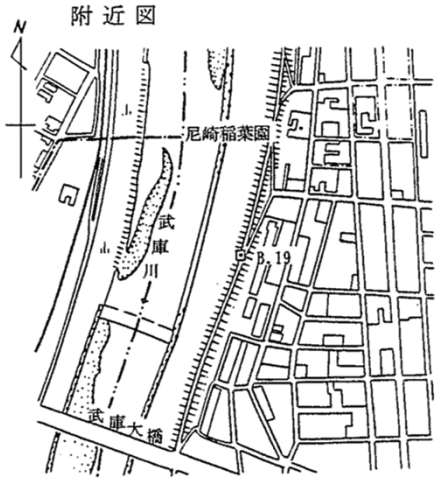

詳細図

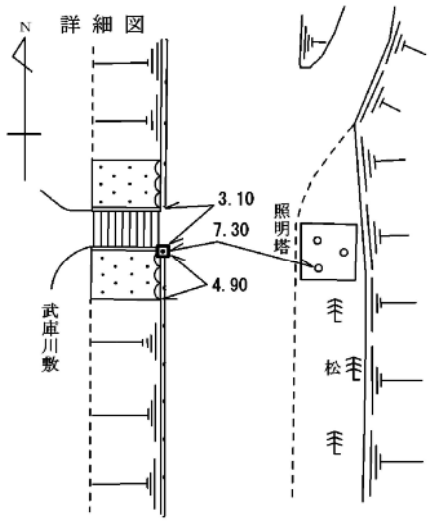

観測年度	標高 (O.P) (m)	前回との差 (cm)	計算成果名	備考		観測年度	標高 (O.P) (m)	前回との差 (cm)	計算成果名	備考
平成13年度	11.7230	−	2000年度成果							
平成15年度	11.7219	−0.11	2000年度成果							
平成17年度	11.7055	−1.64	2000年度成果							
平成19年度	11.8951	−	2000年度成果	新設						
平成21年度	11.8905	−0.46	2000年度成果							
平成24年度	11.8897	−0.08	測地成果2011							
平成27年度	11.8855	−0.42	測地成果2011							
平成30年度	11.8927	0.72	測地成果2011							
令和3年度	11.8843	−0.84	測地成果2011							

標石番号	No. B20		
所在地	尼崎市　稲葉荘1丁目		
標石種類	標石，~~金属標~~	埋石方法	~~地上~~，地中

附近図

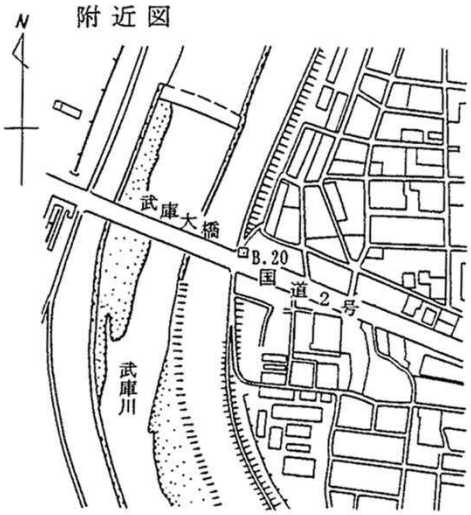

詳細図

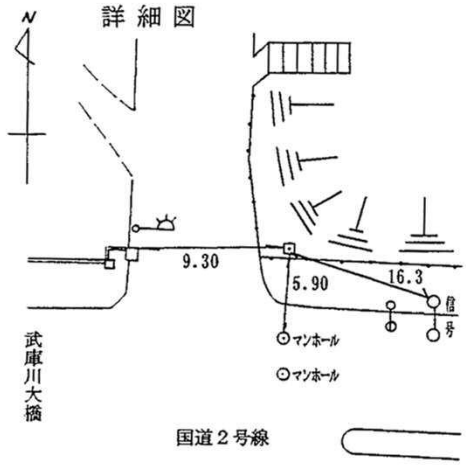

観測年度	標高 (O.P) (m)	前回との差 (cm)	計算成果名	備考	観測年度	標高 (O.P) (m)	前回との差 (cm)	計算成果名	備考
平成13年度	11.0774	-	2000年度成果						
平成15年度	11.0755	-0.19	2000年度成果						
平成17年度	11.0593	-1.62	2000年度成果						
平成19年度	11.0641	0.48	2000年度成果						
平成21年度	11.0602	-0.39	2000年度成果						
平成24年度	11.0600	-0.02	測地成果2011						
平成27年度	11.0556	-0.44	測地成果2011						
平成30年度	11.0633	0.77	測地成果2011						
令和3年度	11.0531	-1.02	測地成果2011						

標石番号	No. B22		
所在地	尼崎市　大庄西町2丁目		
標石種類	~~標石,~~ 金属標	埋石方法	地上, ~~地中~~

附近図

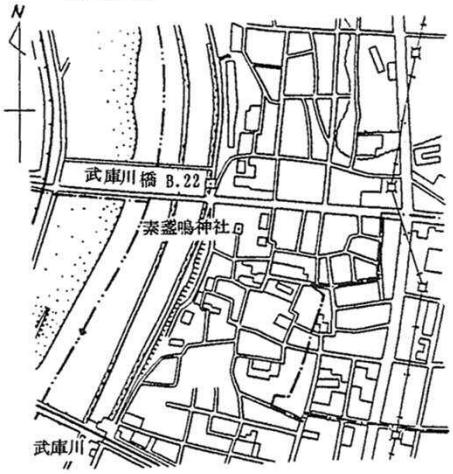

詳細図

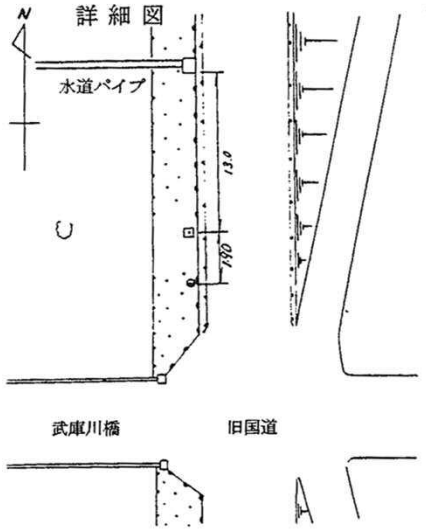

観測年度	標高 (O.P) (m)	前回との差 (cm)	計算成果名	備考	観測年度	標高 (O.P) (m)	前回との差 (cm)	計算成果名	備考
平成13年度	8.7352	-	2000年度成果						
平成15年度	8.7322	-0.30	2000年度成果						
平成17年度	8.7185	-1.37	2000年度成果						
平成19年度	8.7188	0.03	2000年度成果						
平成21年度	8.7153	-0.35	2000年度成果						
平成24年度	8.7128	-0.25	測地成果2011						
平成27年度	8.7054	-0.74	測地成果2011						
平成30年度	8.7107	0.53	測地成果2011						
令和3年度	8.7016	-0.91	測地成果2011						

標石番号	No. B27		
所在地	尼崎市　丸島町		
標石種類	標石，~~金属標~~	埋石方法	地上，~~地中~~

附近図

詳細図

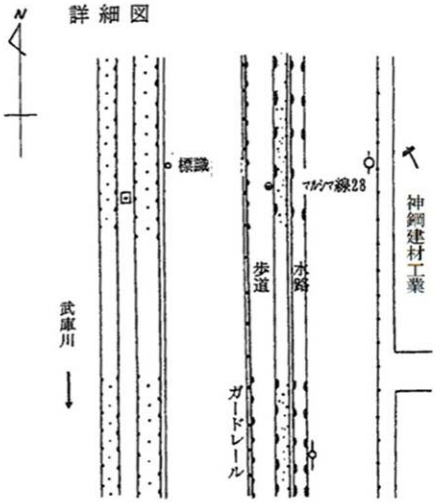

観測年度	標高 (O.P) (m)	前回との差 (cm)	計算成果名	備考		観測年度	標高 (O.P) (m)	前回との差 (cm)	計算成果名	備考
平成13年度	4.5999	-	2000年度成果							
平成15年度	4.5951	-0.48	2000年度成果							
平成17年度	4.5789	-1.62	2000年度成果							
平成19年度	4.5754	-0.35	2000年度成果							
平成21年度	4.5708	-0.46	2000年度成果							
平成24年度	4.5619	-0.89	測地成果2011							
平成27年度	4.5518	-1.01	測地成果2011							
平成30年度	4.5536	0.18	測地成果2011							
令和3年度	4.5439	-0.97	測地成果2011							

標石番号	Ｎｏ．　Ｂ２８		
所在地	尼崎市　　平左衛門町		
標石種類	標石，~~金属標~~	埋石方法	地上，~~地中~~

附近図

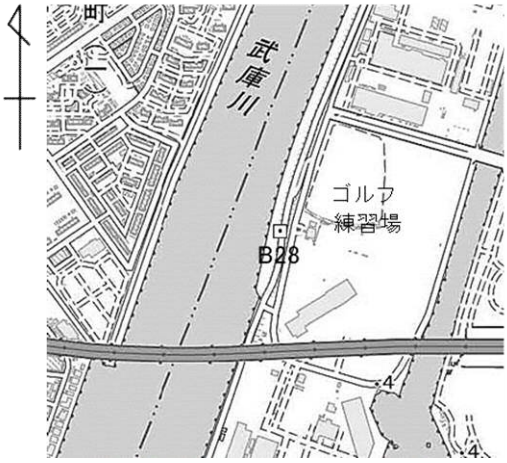

詳細図

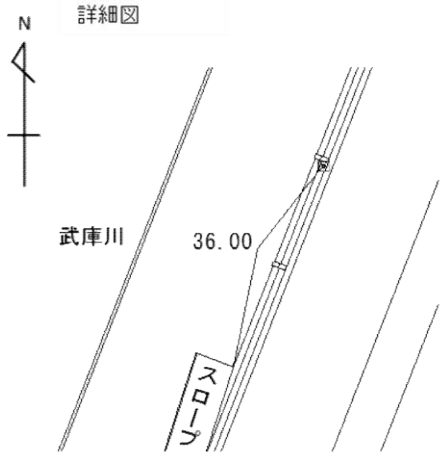

観測年度	標高（O.P）(m)	前回との差 (cm)	計算成果名	備考		観測年度	標高（O.P）(m)	前回との差 (cm)	計算成果名	備考
平成13年度	4.7117	－	2000年度成果							
平成15年度	4.7053	-0.64	2000年度成果							
平成17年度	4.6858	-1.95	2000年度成果							
平成19年度	4.6797	-0.61	2000年度成果							
平成21年度	4.6711	-0.86	2000年度成果							
平成24年度	4.6555	-1.56	測地成果2011							
平成27年度	4.6418	-1.37	測地成果2011							
平成30年度	4.6403	-0.15	測地成果2011							
令和3年度	4.6286	-1.17	測地成果2011							

標石番号	Ｎｏ．　Ｂ３６		
所在地	尼崎市　　南武庫之荘10丁目		
標石種類	~~標石,~~ 金属標	埋石方法	地上, ~~地中~~

附近図

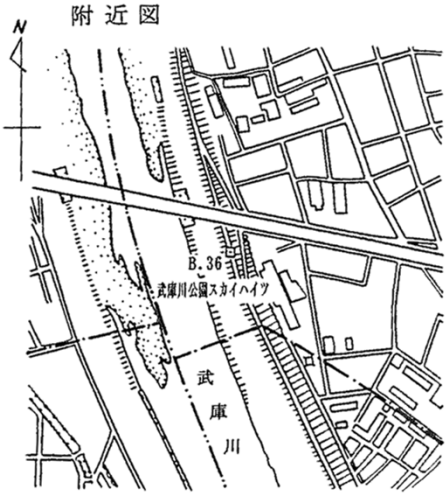

詳細図

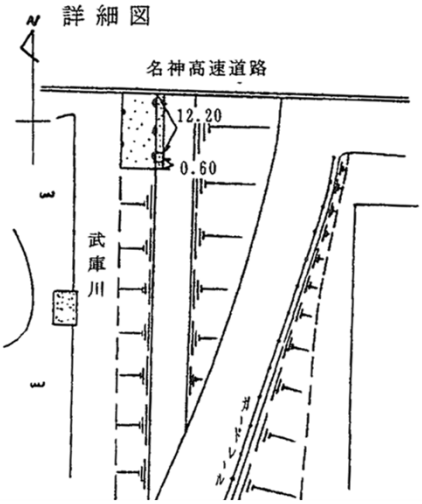

観測年度	標高 (O.P) (m)	前回との差 (cm)	計算成果名	備考		観測年度	標高 (O.P) (m)	前回との差 (cm)	計算成果名	備考
平成13年度	15.0195	－	2000年度成果							
平成15年度	15.0219	0.24	2000年度成果							
平成17年度	15.0085	-1.34	2000年度成果							
平成19年度	15.0123	0.38	2000年度成果							
平成21年度	15.0093	-0.30	2000年度成果							
平成24年度	15.0104	0.11	測地成果2011							
平成27年度	15.0043	-0.61	測地成果2011							
平成30年度	15.0089	0.46	測地成果2011							
令和3年度	15.0040	－	測地成果2011	再設						

標石番号	Ｎｏ．　Ｂ３８		
所在地	尼崎市　　南武庫之荘6丁目		
標石種類	~~標石~~，金属標	埋石方法	地上，~~地中~~

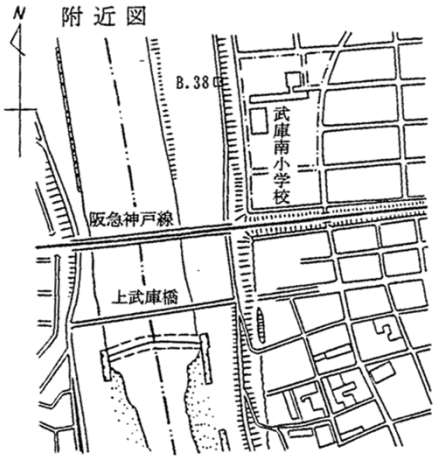

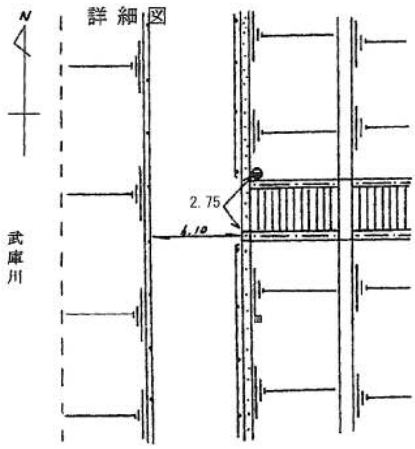

観測年度	標高（O.P）(m)	前回との差 (cm)	計算成果名	備考		観測年度	標高（O.P）(m)	前回との差 (cm)	計算成果名	備考
平成13年度	16.9313	－	2000年度成果							
平成15年度	16.9356	0.43	2000年度成果							
平成17年度	16.9215	-1.41	2000年度成果							
平成19年度	16.9268	0.53	2000年度成果							
平成21年度	16.9257	-0.11	2000年度成果							
平成24年度	16.9283	0.26	測地成果2011							
平成27年度	16.9237	-0.46	測地成果2011							
平成30年度	16.9284	0.47	測地成果2011							
令和3年度	16.9247	-0.37	測地成果2011							

標石番号	No. B40		
所在地	尼崎市　武庫元町3丁目　武庫川堤防		
標石種類	~~標石,~~ 金属標	埋石方法	地上, ~~地中~~

附近図

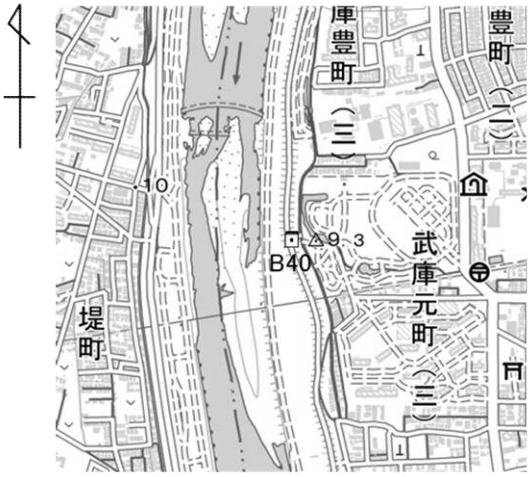

詳細図

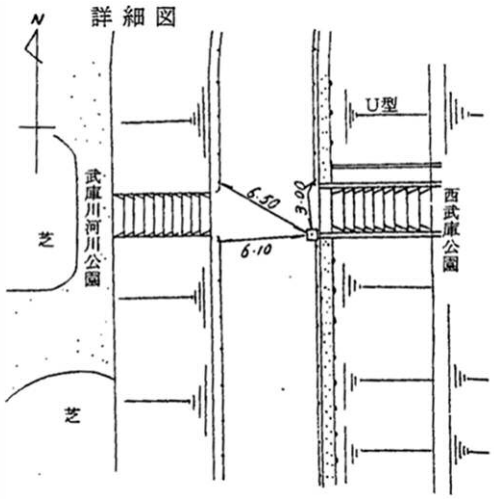

観測年度	標高 (O.P) (m)	前回との差 (cm)	計算成果名	備考	観測年度	標高 (O.P) (m)	前回との差 (cm)	計算成果名	備考
平成13年度	18.9110	-	2000年度成果						
平成15年度	18.9157	0.47	2000年度成果						
平成17年度	18.9022	-1.35	2000年度成果						
平成19年度	18.9082	0.60	2000年度成果						
平成21年度	18.9061	-0.21	2000年度成果						
平成24年度	18.9084	0.23	測地成果2011						
平成27年度	18.9028	-0.56	測地成果2011						
平成30年度	18.9050	0.22	測地成果2011						
令和3年度	18.9007	-0.43	測地成果2011						

標石番号	Ｎｏ．　Ｂ４１		
所在地	尼崎市　　大浜町2丁目30		
標石種類	~~標石~~，金属標	埋石方法	地上，~~地中~~

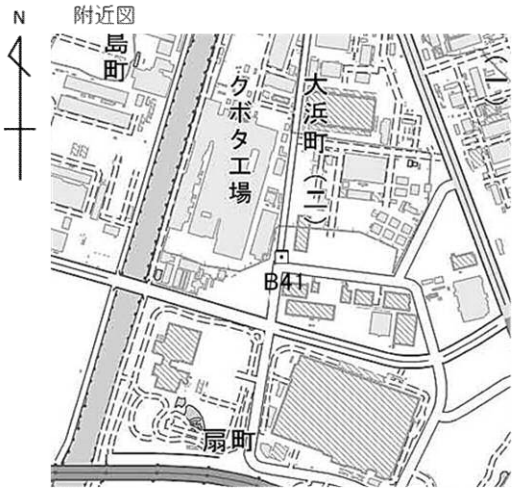

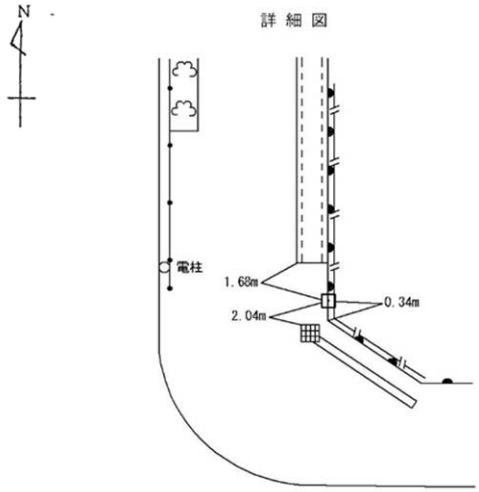

観測年度	標高（O.P）(m)	前回との差 (cm)	計算成果名	備考		観測年度	標高（O.P）(m)	前回との差 (cm)	計算成果名	備考
平成13年度	0.8708	－	2000年度成果							
平成15年度	0.8642	-0.66	2000年度成果							
平成17年度	1.9110	－	2000年度成果	新設						
平成19年度	1.9015	-0.95	2000年度成果							
平成21年度	1.8899	-1.16	2000年度成果							
平成24年度	1.8775	-1.24	測地成果2011							
平成27年度	1.8633	-1.42	測地成果2011							
平成30年度	1.8620	-0.13	測地成果2011							
令和3年度	1.8512	-1.08	測地成果2011							

標石番号	No. B43		
所在地	尼崎市　西長洲本通2丁目		
標石種類	~~標石,~~ 金属標	埋石方法	地上, ~~地中~~

附近図

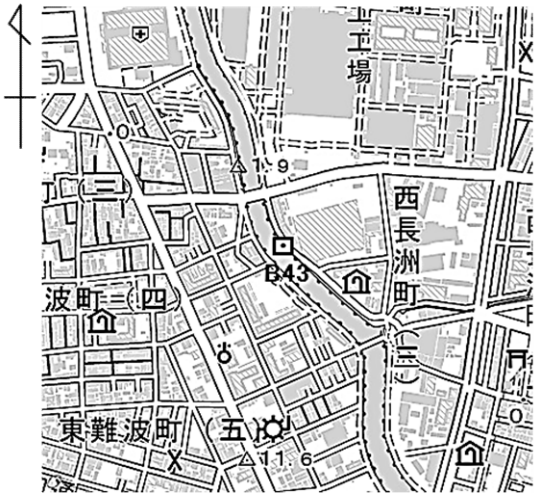

詳細図

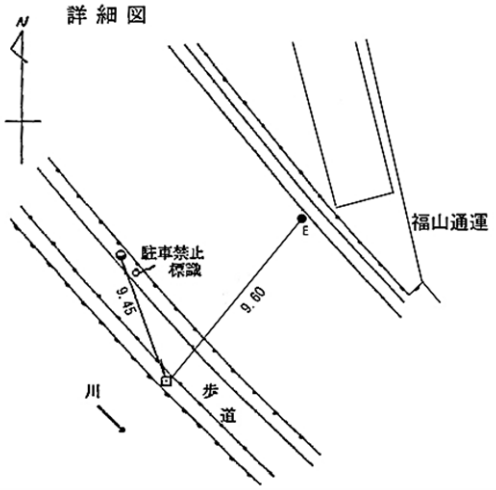

観測年度	標高 (O.P) (m)	前回との差 (cm)	計算成果名	備考		観測年度	標高 (O.P) (m)	前回との差 (cm)	計算成果名	備考
平成13年度	2.6999	−	2000年度成果							
平成15年度	2.7039	0.40	2000年度成果							
平成17年度	2.6948	−0.91	2000年度成果							
平成19年度	2.6978	0.30	2000年度成果							
平成21年度	2.6963	−0.15	2000年度成果							
平成24年度	2.6996	0.33	測地成果2011							
平成27年度	2.6974	−0.22	測地成果2011							
平成30年度	2.7079	1.05	測地成果2011							
令和3年度	2.6990	−0.89	測地成果2011							

標石番号	Ｎｏ．　Ｂ４４		
所在地	尼崎市　　常光寺4丁目		
標石種類	~~標石,~~ 金属標	埋石方法	地上, ~~地中~~

附近図

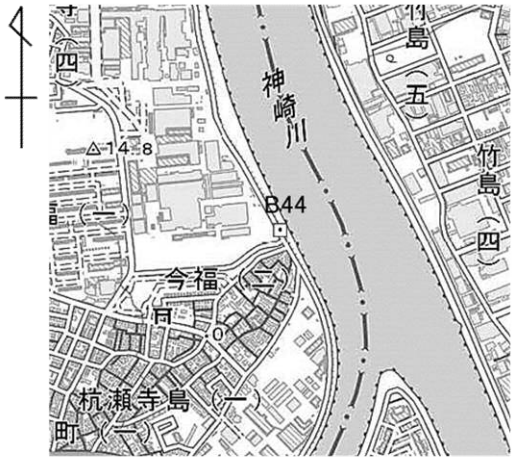

詳細図

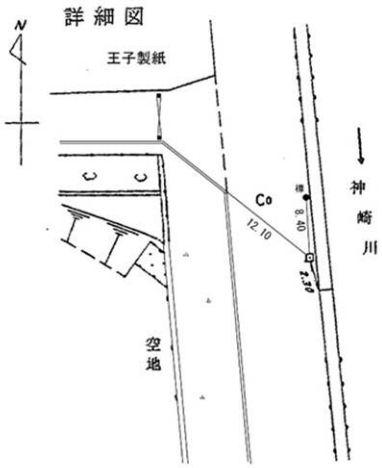

観測年度	標高（O.P）(m)	前回との差 (cm)	計算成果名	備考		観測年度	標高（O.P）(m)	前回との差 (cm)	計算成果名	備考
平成13年度	5.0897	－	2000年度成果							
平成15年度	5.0919	0.22	2000年度成果							
平成17年度	5.0811	-1.08	2000年度成果							
平成19年度	5.0790	-0.21	2000年度成果							
平成21年度	5.0804	0.14	2000年度成果							
平成24年度	5.0839	0.35	測地成果2011							
平成27年度	5.0786	-0.53	測地成果2011							
平成30年度	5.0861	0.75	測地成果2011							
令和3年度	5.0784	-0.77	測地成果2011							

標石番号	No. B45		
所在地	尼崎市　扇町		
標石種類	~~標石,~~ 金属標	埋石方法	地上, ~~地中~~

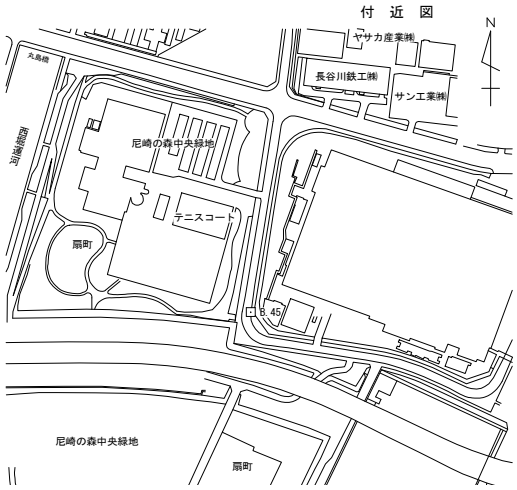

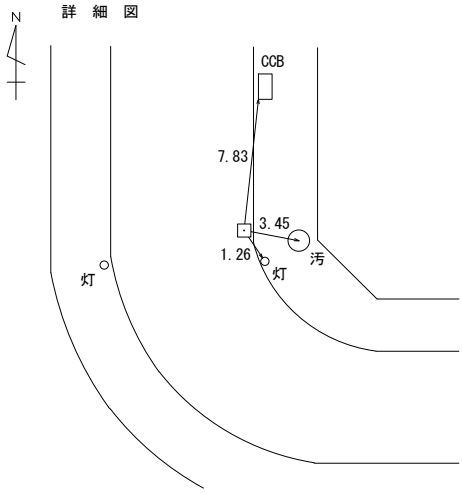

観測年度	標高 (O.P) (m)	前回との差 (cm)	計算成果名	備考		観測年度	標高 (O.P) (m)	前回との差 (cm)	計算成果名	備考
平成13年度	4.8242	−	2000年度成果							
平成15年度	4.8230	−0.12	2000年度成果							
平成17年度	4.7897	−3.33	2000年度成果							
平成19年度	4.7158	−7.39	2000年度成果							
平成21年度	4.6328	−8.30	2000年度成果							
平成24年度	4.5711	−6.17	測地成果2011							
平成27年度	5.2479	−	測地成果2011	新設						
平成30年度	5.2302	−1.77	測地成果2011							
令和3年度	5.2039	−2.63	測地成果2011							

標石番号	No. B46		
所在地	尼崎市　東園田町8丁目　園田東小学校		
標石種類	~~標石,~~ 金属標	埋石方法	地上, ~~地中~~

附近図

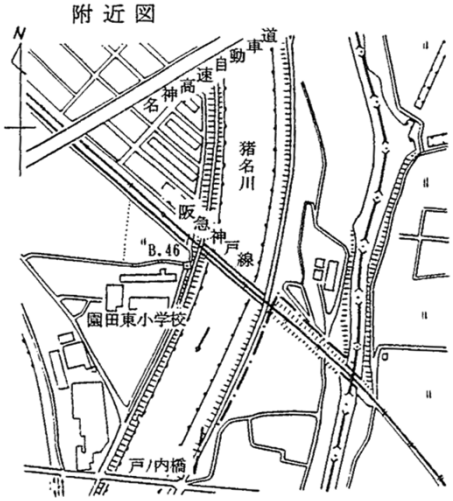

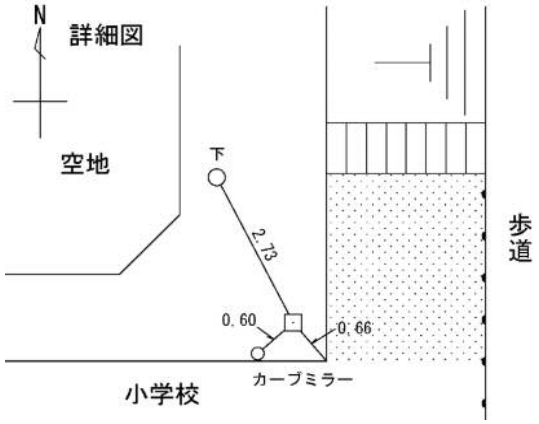

観測年度	標高 (O.P) (m)	前回との差 (cm)	計算成果名	備考	観測年度	標高 (O.P) (m)	前回との差 (cm)	計算成果名	備考
平成13年度	3.3987	-	2000年度成果						
平成15年度	3.4047	0.60	2000年度成果						
平成17年度	3.3922	-1.25	2000年度成果						
平成19年度	3.3931	0.09	2000年度成果						
平成21年度	3.3911	-0.20	2000年度成果						
平成24年度	3.3955	0.44	測地成果2011						
平成27年度	3.3911	-0.44	測地成果2011						
平成30年度	3.4050	-	新設						
令和3年度	3.3970	-0.80	測地成果2011						

標石番号	No. B47		
所在地	尼崎市　元浜町3丁目41		
標石種類	~~標石,~~ 金属標	埋石方法	地上, ~~地中~~

附近図

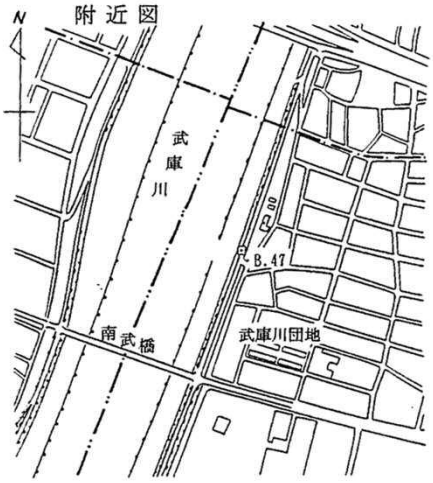

詳細図

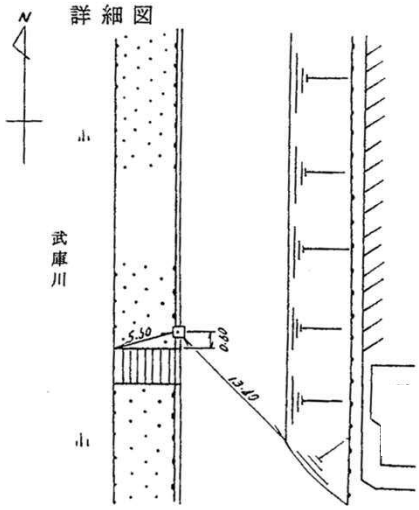

観測年度	標高 (O.P) (m)	前回との差 (cm)	計算成果名	備考	観測年度	標高 (O.P) (m)	前回との差 (cm)	計算成果名	備考
平成13年度	6.2395	-	2000年度成果						
平成15年度	6.2366	-0.29	2000年度成果						
平成17年度	6.2222	-1.44	2000年度成果						
平成19年度	6.2225	0.03	2000年度成果						
平成21年度	6.2196	-0.29	2000年度成果						
平成24年度	6.2140	-0.56	測地成果2011						
平成27年度	6.2075	-0.65	測地成果2011						
平成30年度	6.2129	0.54	測地成果2011						
令和3年度	6.2052	-0.77	測地成果2011						

標石番号	Ｎｏ．　Ｂ４８		
所在地	尼崎市　　平左衛門町		
標石種類	~~標石,~~ 金属標	埋石方法	地上, ~~地中~~

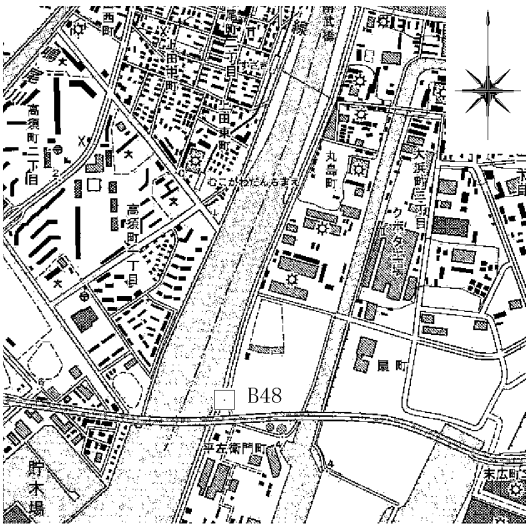

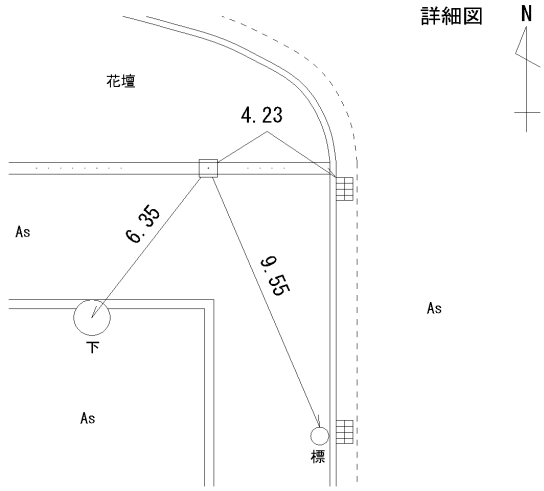

観測年度	標高 (O.P) (m)	前回との差 (cm)	計算成果名	備考		観測年度	標高 (O.P) (m)	前回との差 (cm)	計算成果名	備考
平成13年度	5.5822	－	2000年度成果							
平成15年度	5.5735	-0.87	2000年度成果							
平成17年度	5.5510	-2.25	2000年度成果							
平成19年度	5.5426	-0.84	2000年度成果							
平成21年度	5.5311	-1.15	2000年度成果							
平成24年度	5.3348	－	測地成果2011	新設						
平成27年度	5.3160	-1.88	測地成果2011							
平成30年度	5.3090	-0.70	測地成果2011							
令和3年度	5.2923	-1.67	測地成果2011							

標石番号	Ｎｏ．　Ｂ４９		
所在地	尼崎市　　丸島町		
標石種類	~~標石,~~ 金属標	埋石方法	地上, ~~地中~~

N　附近図

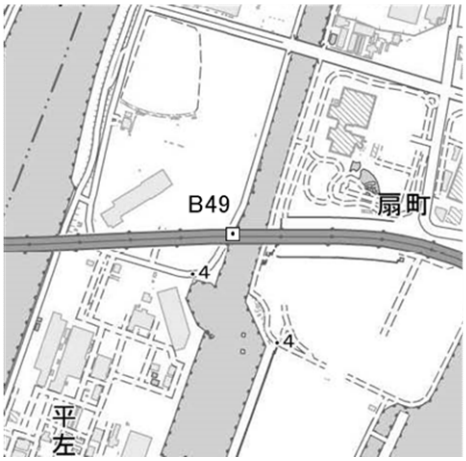

N　詳細図

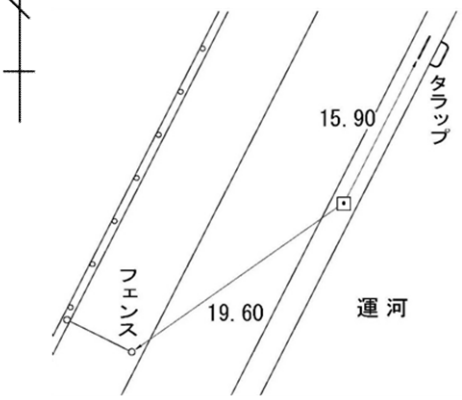

観測年度	標高（O.P）(m)	前回との差 (cm)	計算成果名	備考	観測年度	標高（O.P）(m)	前回との差 (cm)	計算成果名	備考
平成13年度	3.4538	－	2000年度成果						
平成15年度	3.4495	-0.43	2000年度成果						
平成17年度	3.4285	-2.10	2000年度成果						
平成19年度	3.4204	-0.81	2000年度成果						
平成21年度	3.4109	-0.95	2000年度成果						
平成24年度	3.3989	-1.20	測地成果2011						
平成27年度	3.3866	-1.23	測地成果2011						
平成30年度	3.3858	-0.08	測地成果2011						
令和3年度	3.3743	-1.15	測地成果2011						

標石番号	No. B50		
所在地	尼崎市　西川1丁目4		
標石種類	~~標石,~~ 金属標	埋石方法	地上, ~~地中~~

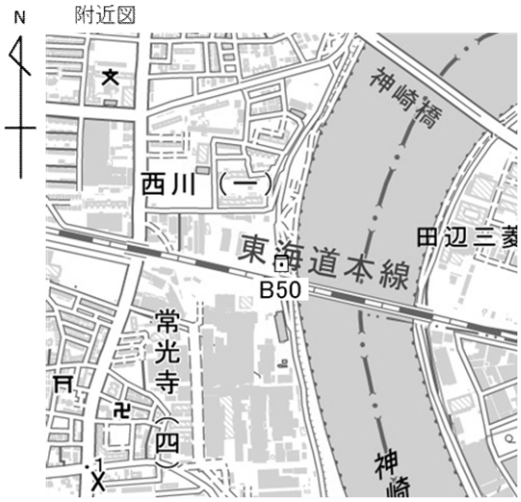

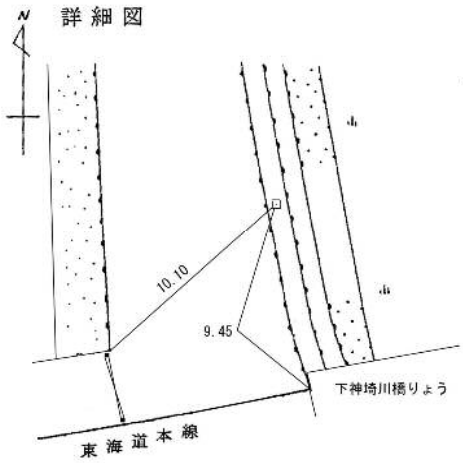

観測年度	標高 (O.P) (m)	前回との差 (cm)	計算成果名	備考		観測年度	標高 (O.P) (m)	前回との差 (cm)	計算成果名	備考
平成13年度	6.8435	-	2000年度成果							
平成15年度	6.8441	0.06	2000年度成果							
平成17年度	6.8344	-0.97	2000年度成果							
平成19年度	6.8351	0.07	2000年度成果							
平成21年度	6.8364	0.13	2000年度成果							
平成24年度	6.8397	0.33	測地成果2011							
平成27年度	6.8347	-0.50	測地成果2011							
平成30年度	6.8414	0.67	測地成果2011							
令和3年度	6.8337	-0.77	測地成果2011							