標石番号	No. D1		
所在地	尼崎市　田能3丁目19		
標石種類	~~標石,~~ 金属標	埋石方法	地上, ~~地中~~

附近図

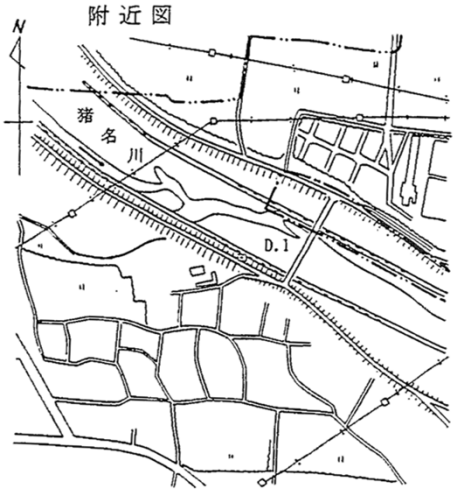

詳細図

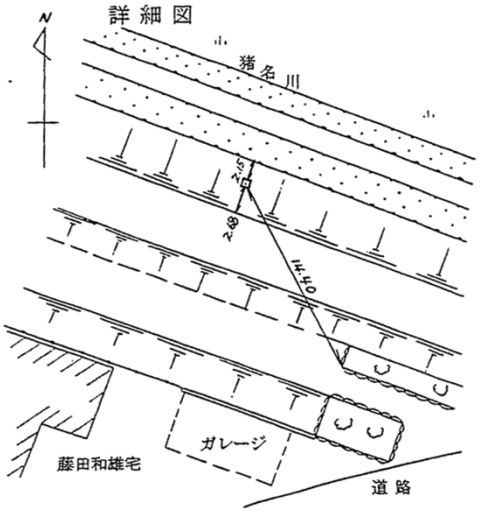

観測年度	標高 (O.P) (m)	前回との差 (cm)	計算成果名	備考	観測年度	標高 (O.P) (m)	前回との差 (cm)	計算成果名	備考
平成13年度	11.4282	-	2000年度成果	再設					
平成15年度	11.4321	0.39	2000年度成果						
平成17年度	11.4233	-0.88	2000年度成果						
平成19年度	11.4250	0.17	2000年度成果						
平成21年度	11.4233	-0.17	2000年度成果						
平成24年度	11.4294	0.61	測地成果2011						
平成27年度	11.4236	-0.58	測地成果2011						
平成30年度	11.4290	0.54	測地成果2011						
令和3年度	11.0289	-	測地成果2011	再設					

標石番号	Ｎｏ．　Ｄ２		
所在地	尼崎市　　椎堂1丁目9-8		
標石種類	~~標石,~~ 金属標	埋石方法	~~地上~~, 地中

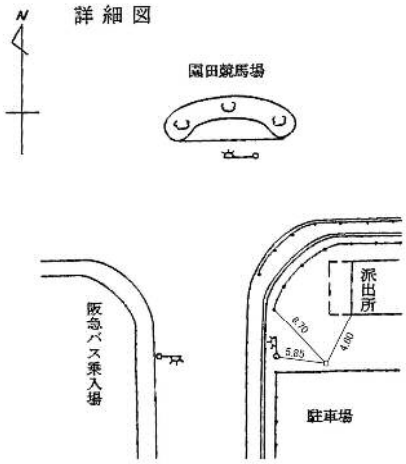

観測年度	標高（O.P）(m)	前回との差 (cm)	計算成果名	備考		観測年度	標高（O.P）(m)	前回との差 (cm)	計算成果名	備考
平成13年度	6.1365	－	2000年度成果							
平成15年度	6.1434	0.69	2000年度成果							
平成17年度	6.1348	-0.86	2000年度成果							
平成19年度	6.1375	0.27	2000年度成果							
平成21年度	6.1366	-0.09	2000年度成果							
平成24年度	6.1448	0.82	測地成果2011							
平成27年度	6.1377	-0.71	測地成果2011							
平成30年度	6.1437	0.60	測地成果2011							
令和3年度	6.1367	-0.70	測地成果2011							

標石番号	Ｎｏ．　Ｄ３		
所在地	尼崎市　　戸ノ内1丁目1		
標石種類	~~標石,~~ 金属標	埋石方法	地上, ~~地中~~

附近図

詳細図

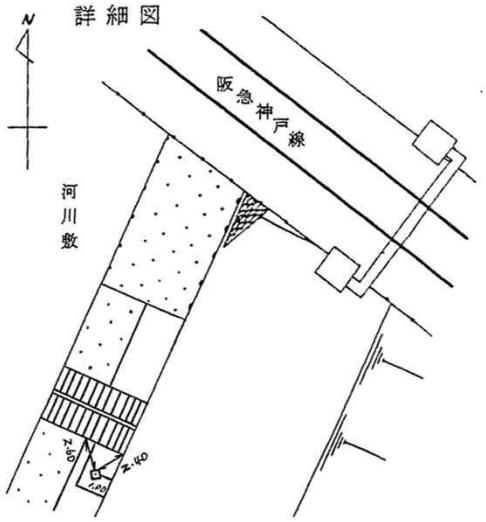

観測年度	標高 (O.P) (m)	前回との差 (cm)	計算成果名	備考	観測年度	標高 (O.P) (m)	前回との差 (cm)	計算成果名	備考
平成13年度	7.3404	－	2000年度成果	再設					
平成15年度	7.3427	0.23	2000年度成果						
平成17年度	7.3292	-1.35	2000年度成果						
平成19年度	7.3297	0.05	2000年度成果						
平成21年度	7.3284	-0.13	2000年度成果						
平成24年度	7.3298	0.14	測地成果2011						
平成27年度	7.3224	-0.74	測地成果2011						
平成30年度	7.3239	0.15	測地成果2011						
令和3年度	7.3124	-1.15	測地成果2011						

標石番号	Ｎｏ．　Ｄ４		
所在地	尼崎市　　戸ノ内町3丁目37		
標石種類	~~標石,~~ 金属標	埋石方法	~~地上~~, 地中

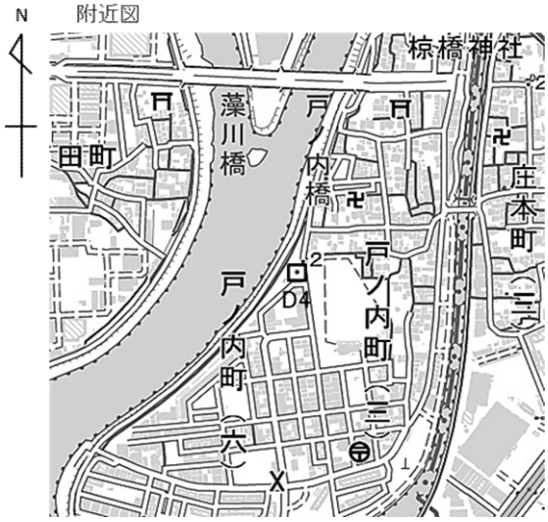

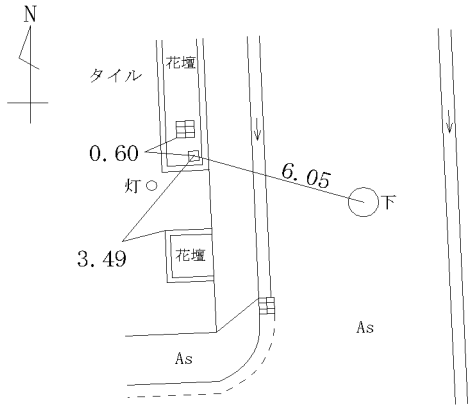

観測年度	標高 (O.P) (m)	前回との差 (cm)	計算成果名	備考	観測年度	標高 (O.P) (m)	前回との差 (cm)	計算成果名	備考
平成13年度	3.1482	－	2000年度成果						
平成15年度	3.1552	0.70	2000年度成果						
平成17年度	3.1438	-1.14	2000年度成果						
平成19年度	3.1486	0.48	2000年度成果						
平成21年度	3.0206	－	2000年度成果	移設					
平成24年度	3.0245	0.39	測地成果2011						
平成27年度	3.0203	-0.42	測地成果2011						
平成30年度	3.0270	0.67	測地成果2011						
令和3年度	3.0198	-0.72	測地成果2011						

標石番号	Ｎｏ．　Ｄ５		
所在地	尼崎市　　戸ノ内町6丁目11-15　　モスリン橋派出所		
標石種類	~~標石,~~ 金属標	埋石方法	~~地上~~, 地中

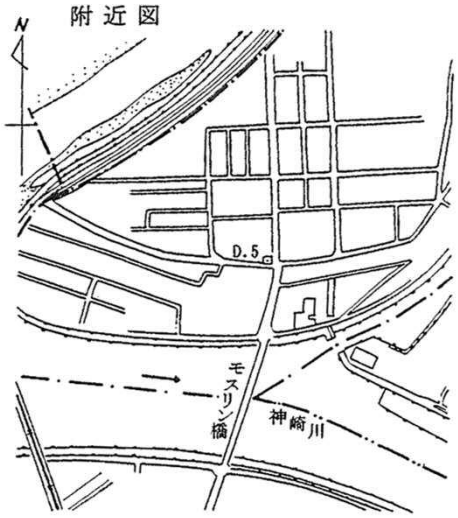

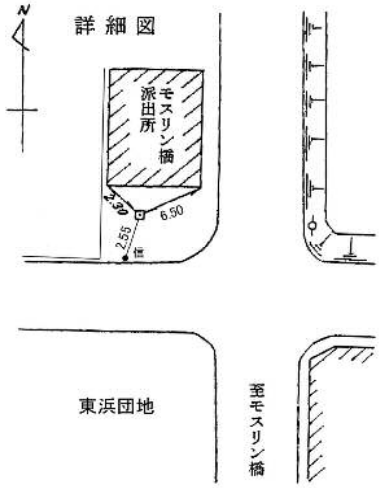

観測年度	標高（O.P）(m)	前回との差 (cm)	計算成果名	備考	観測年度	標高（O.P）(m)	前回との差 (cm)	計算成果名	備考
平成13年度	4.2376	－	2000年度成果						
平成15年度	4.2428	0.52	2000年度成果						
平成17年度	4.2303	-1.25	2000年度成果						
平成19年度	4.2333	0.30	2000年度成果						
平成21年度	4.2342	0.09	2000年度成果						
平成24年度	4.2361	0.19	測地成果2011						
平成27年度	4.2301	-0.60	測地成果2011						
平成30年度	4.2367	0.66	測地成果2011						
令和3年度	4.2285	-0.82	測地成果2011						

標石番号	Ｎｏ．　Ｄ６		
所在地	尼崎市　　猪名寺1丁目		
標石種類	~~標石,~~ 金属標	埋石方法	~~地上~~, 地中

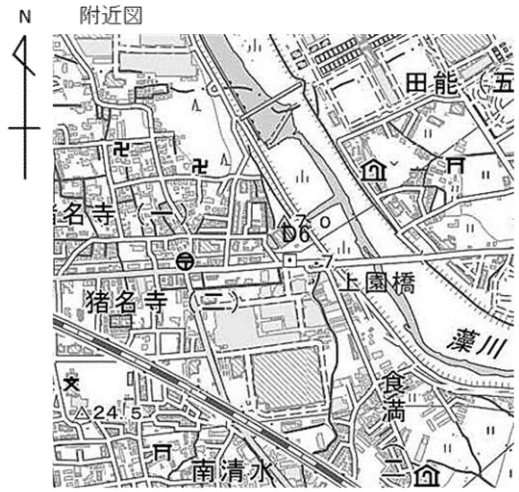

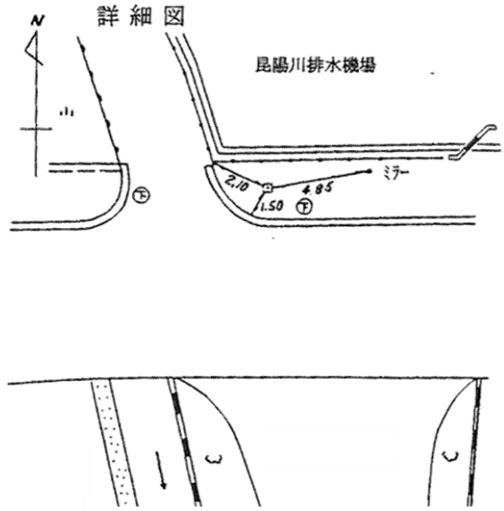

観測年度	標高（O.P）(m)	前回との差 (cm)	計算成果名	備考		観測年度	標高（O.P）(m)	前回との差 (cm)	計算成果名	備考
平成13年度	7.7254	－	2000年度成果							
平成15年度	7.7288	0.34	2000年度成果							
平成17年度	7.7174	-1.14	2000年度成果							
平成19年度	7.7165	-0.09	2000年度成果							
平成21年度	7.7127	-0.38	2000年度成果							
平成24年度	7.7139	0.12	測地成果2011							
平成27年度	7.7032	-1.07	測地成果2011							
平成30年度	7.7073	0.41	測地成果2011							
令和3年度	7.6963	-1.10	測地成果2011							

標石番号	Ｎｏ．　Ｄ７		
所在地	尼崎市　　御園1丁目23		
標石種類	~~標石,~~ 金属標	埋石方法	~~地上~~, 地中

附近図

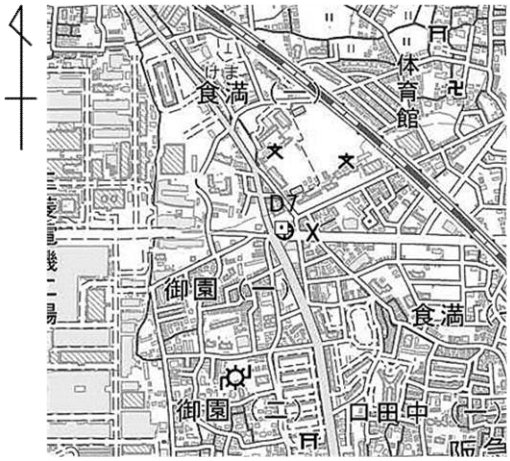

詳細図

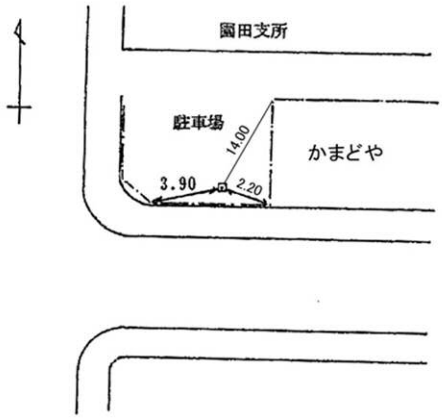

観測年度	標高（O.P）(m)	前回との差 (cm)	計算成果名	備考		観測年度	標高（O.P）(m)	前回との差 (cm)	計算成果名	備考
平成13年度	5.8412	－	2000年度成果							
平成15年度	5.8475	0.63	2000年度成果							
平成17年度	5.8383	-0.92	2000年度成果							
平成19年度	5.8406	0.23	2000年度成果							
平成21年度	5.8397	-0.09	2000年度成果							
平成24年度	5.8454	0.57	測地成果2011							
平成27年度	5.8387	-0.67	測地成果2011							
平成30年度	5.8457	0.70	測地成果2011							
令和3年度	5.8373	-0.84	測地成果2011							

標石番号	Ｎｏ．　Ｄ９		
所在地	尼崎市　　南塚口町4丁目1　　森前公園		
標石種類	~~標石,~~ 金属標	埋石方法	~~地上~~, 地中

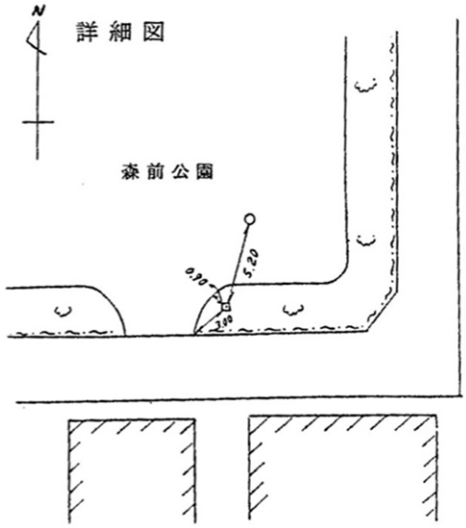

観測年度	標高（O.P）(m)	前回との差 (cm)	計算成果名	備考		観測年度	標高（O.P）(m)	前回との差 (cm)	計算成果名	備考
平成13年度	3.9331	－	2000年度成果							
平成15年度	3.9410	0.79	2000年度成果							
平成17年度	3.9337	-0.73	2000年度成果							
平成19年度	3.9344	0.07	2000年度成果							
平成21年度	3.9331	-0.13	2000年度成果							
平成24年度	3.9390	0.59	測地成果2011							
平成27年度	3.9341	-0.49	測地成果2011							
平成30年度	3.9412	0.71	測地成果2011							
令和3年度	3.9331	-0.81	測地成果2011							

標石番号	No. D10		
所在地	尼崎市　南塚口町6丁目10-73		
標石種類	~~標石,~~ 金属標	埋石方法	~~地上~~, 地中

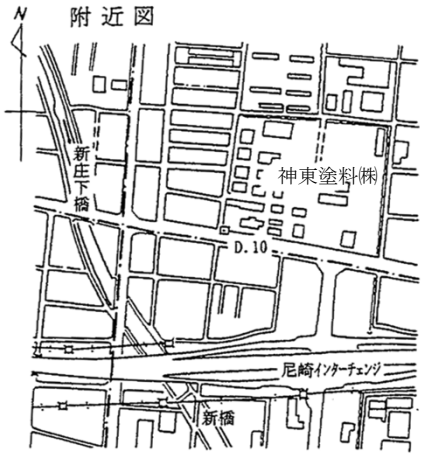

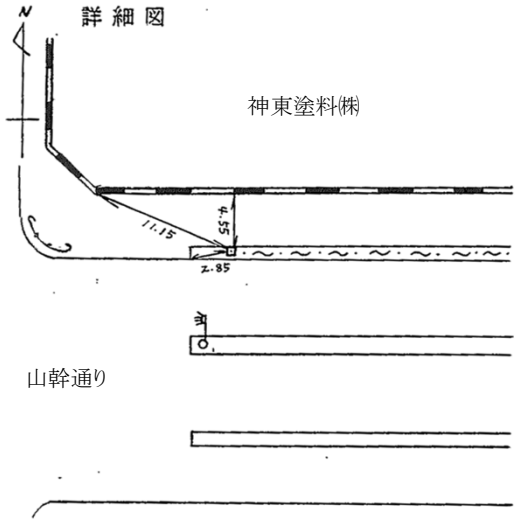

観測年度	標高 (O.P) (m)	前回との差 (cm)	計算成果名	備考		観測年度	標高 (O.P) (m)	前回との差 (cm)	計算成果名	備考
平成13年度	3.5996	-	2000年度成果	再設						
平成15年度	3.6079	0.83	2000年度成果							
平成17年度	3.6007	-0.72	2000年度成果							
平成19年度	3.6022	0.15	2000年度成果							
平成21年度	3.6024	0.02	2000年度成果							
平成24年度	3.6090	0.66	測地成果2011							
平成27年度	3.6035	-0.55	測地成果2011							
平成30年度	3.6118	0.83	測地成果2011							
令和3年度	3.6050	-0.68	測地成果2011							

標石番号	No. D11		
所在地	尼崎市　東難波町1丁目1		
標石種類	~~標石,~~ 金属標	埋石方法	地上, ~~地中~~

附近図

詳細図

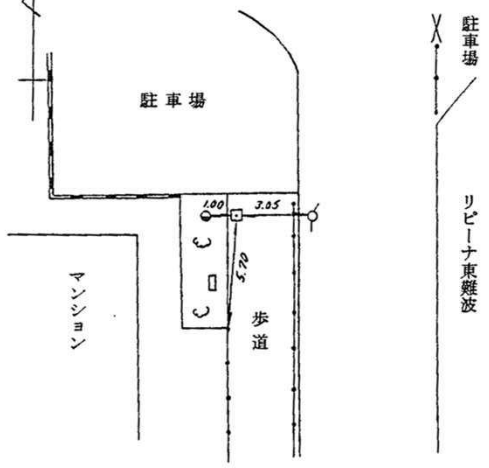

観測年度	標高 (O.P) (m)	前回との差 (cm)	計算成果名	備考	観測年度	標高 (O.P) (m)	前回との差 (cm)	計算成果名	備考
平成13年度	3.4659	-	2000年度成果						
平成15年度	3.4718	0.59	2000年度成果						
平成17年度	3.4633	-0.85	2000年度成果						
平成19年度	3.4645	0.12	2000年度成果						
平成21年度	3.4632	-0.13	2000年度成果						
平成24年度	3.4683	0.51	測地成果2011						
平成27年度	3.4635	-0.48	測地成果2011						
平成30年度	3.4723	0.88	測地成果2011						
令和3年度	3.4641	-0.82	測地成果2011						

標石番号	Ｎｏ．　Ｄ１２		
所在地	尼崎市　東園田町1丁目　富田公園		
標石種類	~~標石,~~ 金属標	埋石方法	地上, ~~地中~~

附近図

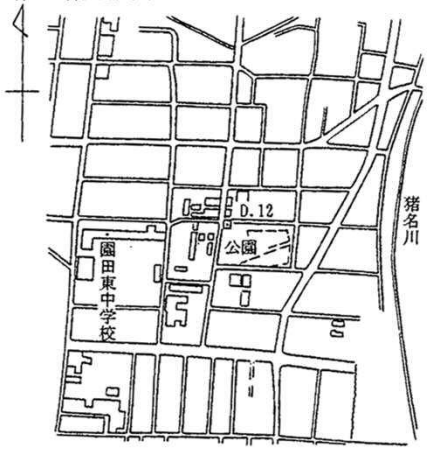

詳細図

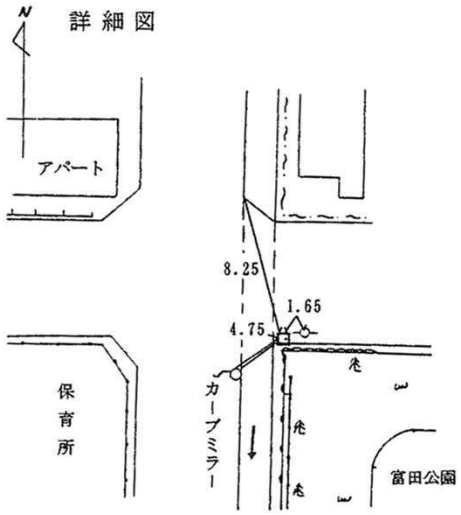

観測年度	標高 (O.P) (m)	前回との差 (cm)	計算成果名	備考	観測年度	標高 (O.P) (m)	前回との差 (cm)	計算成果名	備考
平成13年度	4.2655	－	2000年度成果						
平成15年度	4.2727	0.72	2000年度成果						
平成17年度	4.2641	-0.86	2000年度成果						
平成19年度	4.2645	0.04	2000年度成果						
平成21年度	4.2659	0.14	2000年度成果						
平成24年度	4.2715	0.56	測地成果2011						
平成27年度	4.2659	-0.56	測地成果2011						
平成30年度	4.2733	0.74	測地成果2011						
令和3年度	4.2672	-0.61	測地成果2011						

標石番号	No. D14		
所在地	尼崎市　塚口町6丁目　塚口北派出所		
標石種類	~~標石,~~ 金属標	埋石方法	~~地上~~, 地中

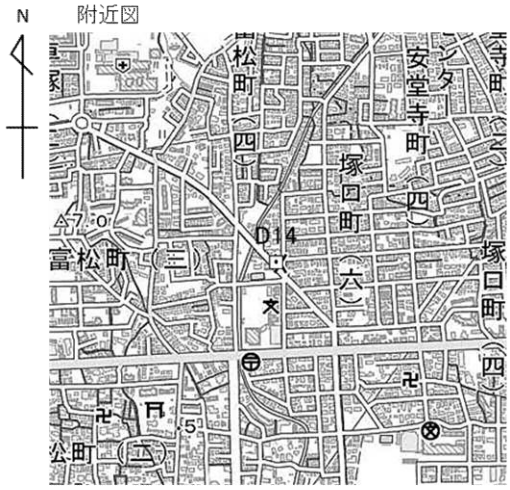

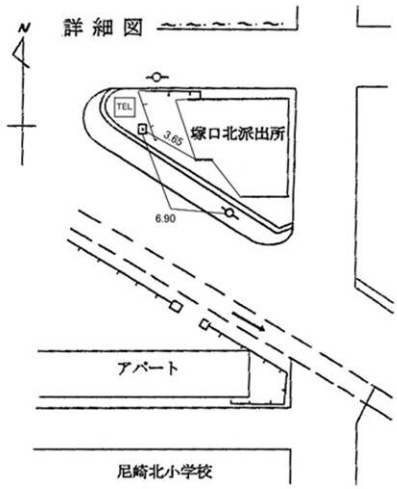

観測年度	標高（O.P）(m)	前回との差 (cm)	計算成果名	備考		観測年度	標高（O.P）(m)	前回との差 (cm)	計算成果名	備考
平成13年度	7.2637	−	2000年度成果							
平成15年度	7.2769	1.32	2000年度成果							
平成17年度	7.2700	−0.69	2000年度成果							
平成19年度	7.2720	0.20	2000年度成果							
平成21年度	7.2722	0.02	2000年度成果							
平成24年度	7.2783	0.61	測地成果2011							
平成27年度	7.2726	−0.57	測地成果2011							
平成30年度	7.2803	0.77	測地成果2011							
令和3年度	7.2726	−0.77	測地成果2011							

標石番号	No. D15		
所在地	尼崎市　東海岸町28番地先		
標石種類	~~標石,~~ 金属標	埋石方法	~~地上~~, 地中

附近図

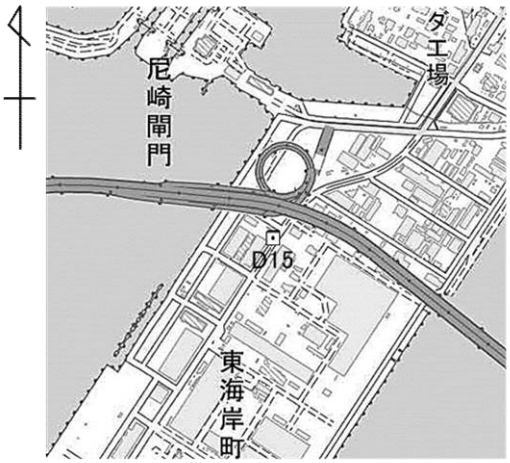

詳細図

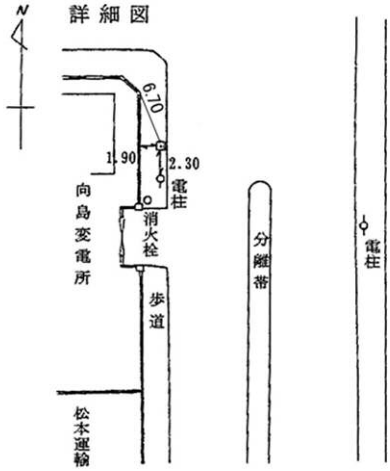

観測年度	標高 (O.P) (m)	前回との差 (cm)	計算成果名	備考	観測年度	標高 (O.P) (m)	前回との差 (cm)	計算成果名	備考
平成13年度	4.2469	-	2000年度成果						
平成15年度	4.2367	-1.02	2000年度成果						
平成17年度	4.2155	-2.12	2000年度成果						
平成19年度	4.2088	-0.67	2000年度成果						
平成21年度	4.1976	-1.12	2000年度成果						
平成24年度	4.1864	-1.12	測地成果2011						
平成27年度	4.1711	-1.53	測地成果2011						
平成30年度	4.1672	-0.39	測地成果2011						
令和3年度	4.1527	-1.45	測地成果2011						

標石番号	Ｎｏ．　Ｄ１６		
所在地	尼崎市　　東海岸町18番地先		
標石種類	~~標石,~~ 金属標	埋石方法	地上, ~~地中~~

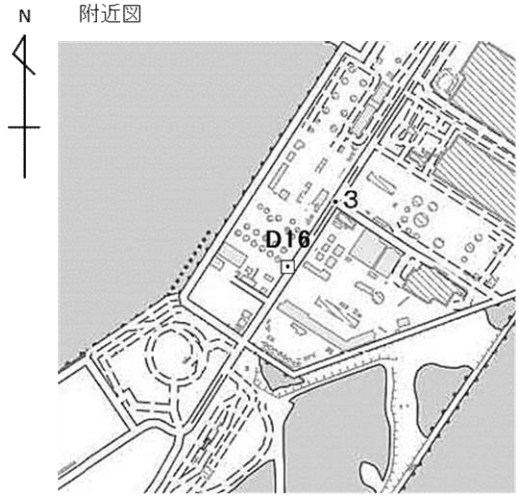

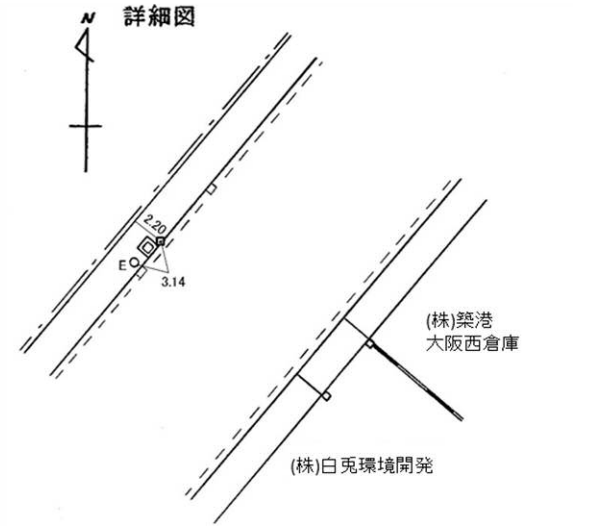

観測年度	標高（O.P）(m)	前回との差 (cm)	計算成果名	備考		観測年度	標高（O.P）(m)	前回との差 (cm)	計算成果名	備考
平成13年度	3.5202	－	2000年度成果							
平成15年度	3.5229	－	2000年度成果	再設						
平成17年度	3.4872	-3.57	2000年度成果							
平成19年度	3.4691	-1.81	2000年度成果							
平成21年度	3.4466	-2.25	2000年度成果							
平成24年度	3.4193	-2.73	測地成果2011							
平成27年度	3.3942	-2.51	測地成果2011							
平成30年度	3.3781	-1.61	測地成果2011							
令和3年度	3.3586	-1.95	測地成果2011							

標石番号	No. D17		
所在地	尼崎市　武庫元町1丁目33-9		
標石種類	~~標石,~~ 金属標	埋石方法	地上, ~~地中~~

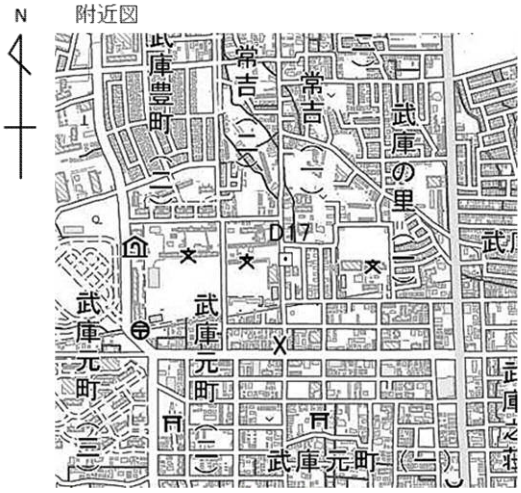

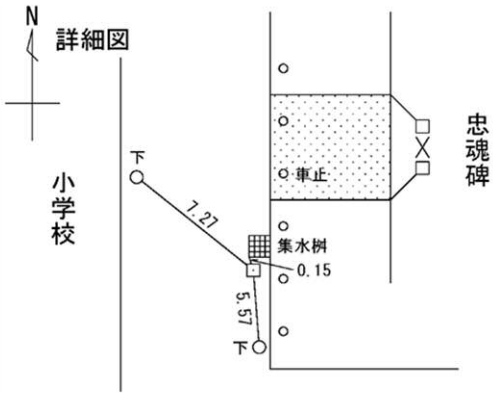

観測年度	標高 (O.P) (m)	前回との差 (cm)	計算成果名	備考	観測年度	標高 (O.P) (m)	前回との差 (cm)	計算成果名	備考
平成13年度	9.5259	-	2000年度成果						
平成15年度	9.5359	1.00	2000年度成果						
平成17年度	9.5307	-0.52	2000年度成果						
平成19年度	9.5307	0.00	2000年度成果						
平成21年度	9.5311	0.04	2000年度成果						
平成24年度	9.5352	0.41	測地成果2011						
平成27年度	9.5291	-0.61	測地成果2011						
平成30年度	9.6397	-	測地成果2011	新設					
令和3年度	9.6407	0.10	測地成果2011						

標石番号	No. D18		
所在地	尼崎市　南武庫之荘3丁目		
標石種類	~~標石,~~ 金属標	埋石方法	地上, ~~地中~~

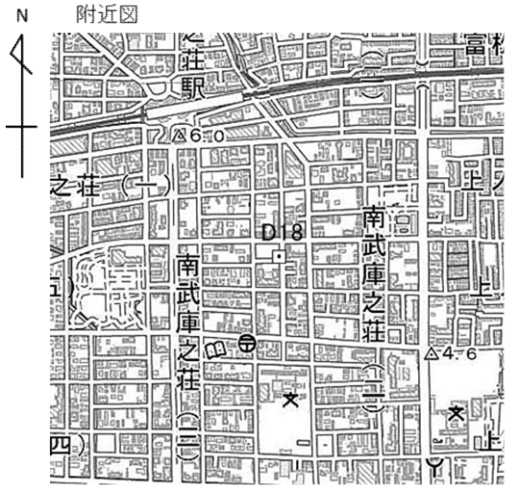

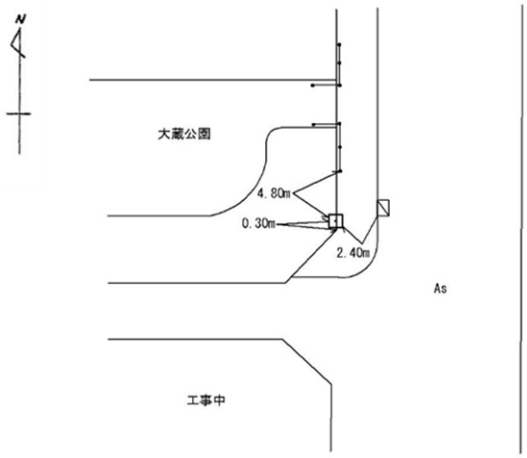

観測年度	標高 (O.P) (m)	前回との差 (cm)	計算成果名	備考	観測年度	標高 (O.P) (m)	前回との差 (cm)	計算成果名	備考
平成13年度	5.3965	−	2000年度成果						
平成15年度	5.4049	0.84	2000年度成果						
平成17年度	5.7827	−	2000年度成果	新設					
平成19年度	5.7821	−0.06	2000年度成果						
平成21年度	5.7816	−0.05	2000年度成果						
平成24年度	5.7863	0.47	測地成果2011						
平成27年度	5.7796	−0.67	測地成果2011						
平成30年度	5.7861	0.65	測地成果2011						
令和3年度	5.7784	−0.77	測地成果2011						

標石番号	No. D19		
所在地	尼崎市　田能4丁目1		
標石種類	~~標石,~~ 金属標	埋石方法	地上, ~~地中~~

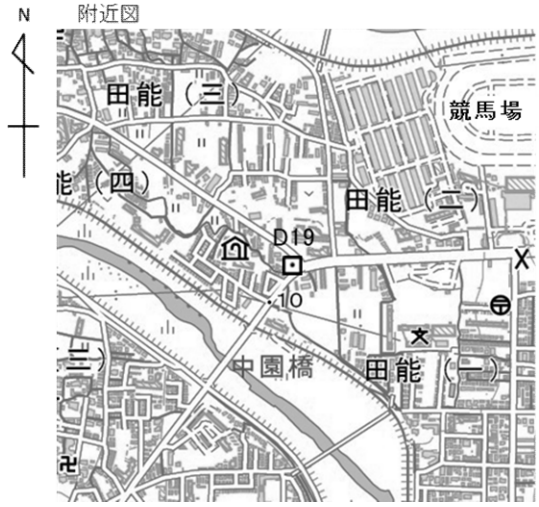

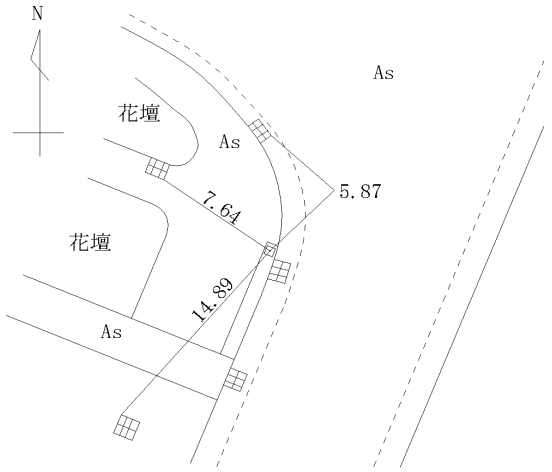

観測年度	標高 (O.P) (m)	前回との差 (cm)	計算成果名	備考	観測年度	標高 (O.P) (m)	前回との差 (cm)	計算成果名	備考
平成13年度	7.4054	-	2000年度成果						
平成15年度	7.4124	0.70	2000年度成果						
平成17年度	7.4046	-0.78	2000年度成果						
平成19年度	7.4059	0.13	2000年度成果						
平成21年度	7.4501	-	2000年度成果	新設					
平成24年度	7.4548	0.47	測地成果2011						
平成27年度	7.4465	-0.83	測地成果2011						
平成30年度	7.4523	0.58	測地成果2011						
令和3年度	7.4442	-0.81	測地成果2011						

標石番号	No. D20		
所在地	尼崎市　梶ヶ島		
標石種類	~~標石,~~ 金属標	埋石方法	地上, ~~地中~~

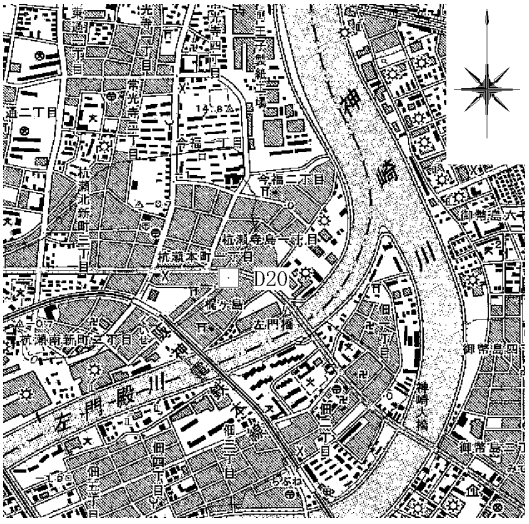

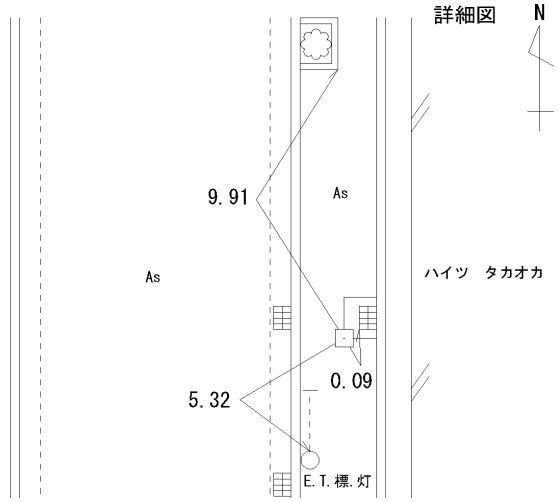

観測年度	標高 (O.P) (m)	前回との差 (cm)	計算成果名	備考	観測年度	標高 (O.P) (m)	前回との差 (cm)	計算成果名	備考
平成13年度	-	-	-						
平成15年度	-	-	-						
平成17年度	-	-	-						
平成19年度	-	-	-						
平成21年度	-	-	-						
平成24年度	0.0626	-	測地成果2011	新設					
平成27年度	0.0574	-0.52	測地成果2011						
平成30年度	0.0644	0.70	測地成果2011						
令和3年度	0.0590	-0.54	測地成果2011						

標石番号	No. D21		
所在地	尼崎市　昭和通　2丁目		
標石種類	~~標石,~~ 金属標	埋石方法	地上, ~~地中~~

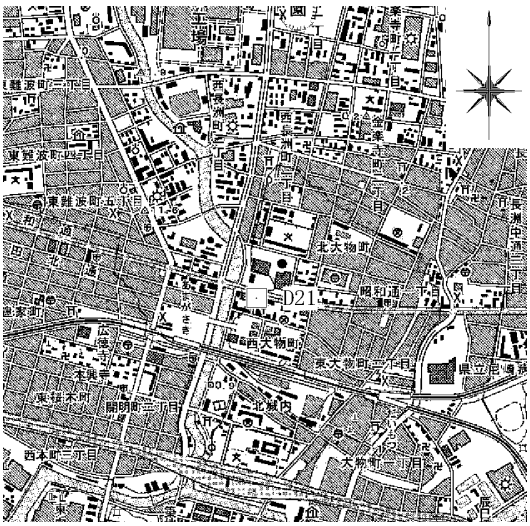

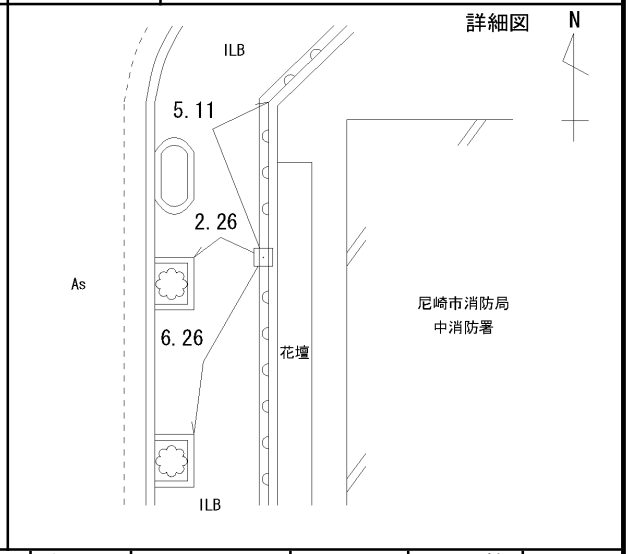

観測年度	標高 (O.P) (m)	前回との差 (cm)	計算成果名	備考	観測年度	標高 (O.P) (m)	前回との差 (cm)	計算成果名	備考
平成13年度	-	-	-						
平成15年度	-	-	-						
平成17年度	-	-	-						
平成19年度	-	-	-						
平成21年度	-	-	-						
平成24年度	0.4199	-	測地成果2011	新設					
平成27年度	0.4181	-0.18	測地成果2011						
平成30年度	0.4268	0.87	測地成果2011						
令和3年度	0.4194	-0.74	測地成果2011						

標石番号	Ｎｏ．　E1		
所在地	尼崎市　平左衛門町　魚釣公園		
標石種類	~~標石,~~ 金属標	埋石方法	地上, ~~地中~~

附近図

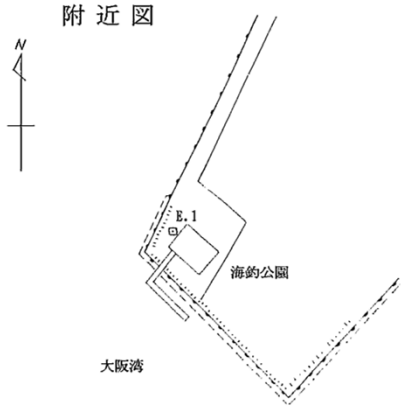

詳細図

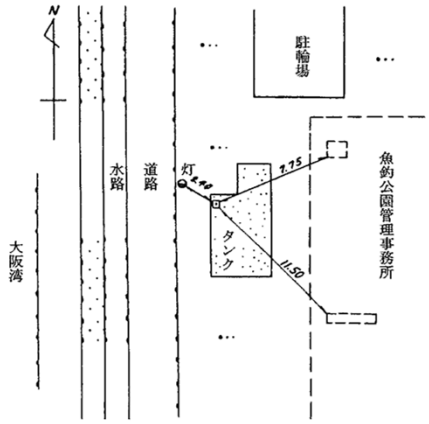

観測年度	標高 (O.P) (m)	前回との差 (cm)	計算成果名	備考	観測年度	標高 (O.P) (m)	前回との差 (cm)	計算成果名	備考
平成13年度	5.1453	-	2000年度成果						
平成15年度	5.1104	-3.49	2000年度成果						
平成17年度	5.0705	-3.99	2000年度成果						
平成19年度	5.0452	-2.53	2000年度成果						
平成21年度	5.0180	-2.72	2000年度成果						
平成24年度	4.9793	-3.87	測地成果2011						
平成27年度	4.9415	-3.78	測地成果2011						
平成30年度	4.9202	-2.13	測地成果2011						
令和3年度	4.8883	-3.19	測地成果2011						

標石番号	Ｎｏ．　E2		
所在地	尼崎市　　南塚口町 2丁目		
標石種類	~~標石,~~ 金属標	埋石方法	地上, ~~地中~~

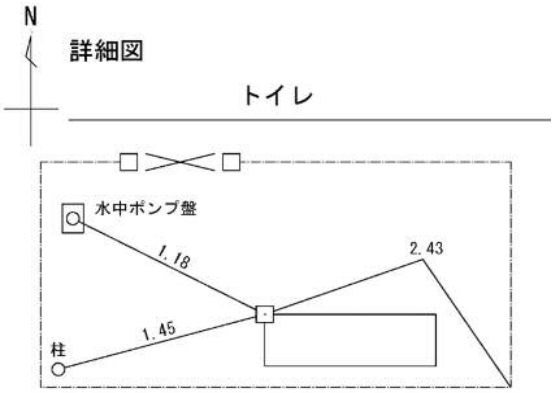

観測年度	標高（O.P）(m)	前回との差 (cm)	計算成果名	備考		観測年度	標高（O.P）(m)	前回との差 (cm)	計算成果名	備考
平成13年度	4.1780	－	2000年度成果							
平成15年度	4.1859	0.79	2000年度成果							
平成17年度	4.1796	-0.63	2000年度成果							
平成19年度	4.1814	0.18	2000年度成果							
平成21年度	4.1806	-0.08	2000年度成果							
平成24年度	4.1874	0.68	測地成果2011							
平成27年度	4.1828	-0.46	測地成果2011							
平成30年度	4.1910	0.82	測地成果2011							
令和3年度	4.1837	-0.73	測地成果2011							

標石番号	No.　002－006		
所在地	尼崎市　梶ケ島		
標石種類	~~標石,~~ 金属標	埋石方法	地上, ~~地中~~

附近図

詳細図

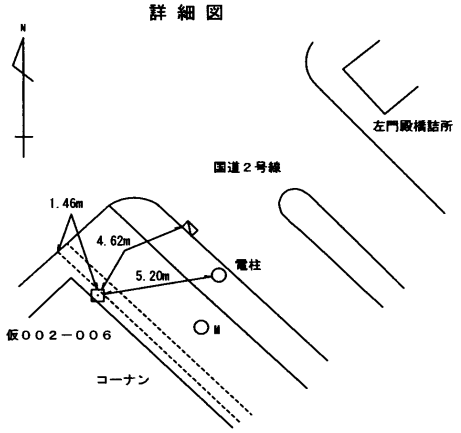

観測年度	標高 (O.P) (m)	前回との差 (cm)	計算成果名	備考		観測年度	標高 (O.P) (m)	前回との差 (cm)	計算成果名	備考
平成13年度	1.7652	－	2000年度成果	仮点						
平成15年度	1.7650	-0.02	2000年度成果	仮点						
平成17年度	1.7855	－	2000年度成果	仮点新設						
平成19年度	1.7837	-0.18	2000年度成果	仮点						
平成21年度	1.7854	0.17	2000年度成果	仮点						
平成24年度	－	－	-	亡失						
平成27年度										
平成30年度										
令和3年度										

標石番号	Ｎｏ．　００２－００７		
所在地	尼崎市　杭瀬南新町4丁目		
標石種類	~~標石,~~ 金属標	埋石方法	地上, ~~地中~~

附近図

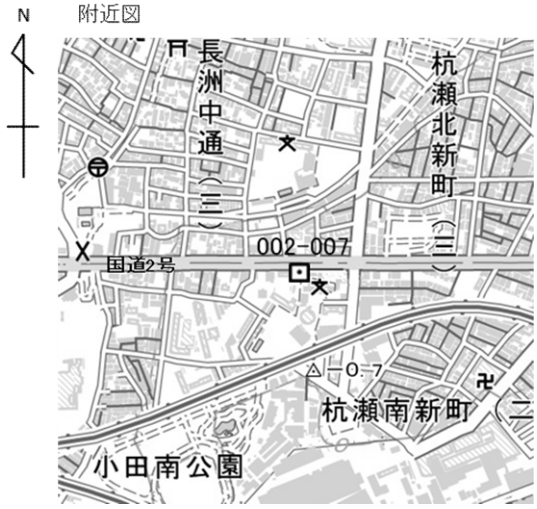

詳細図

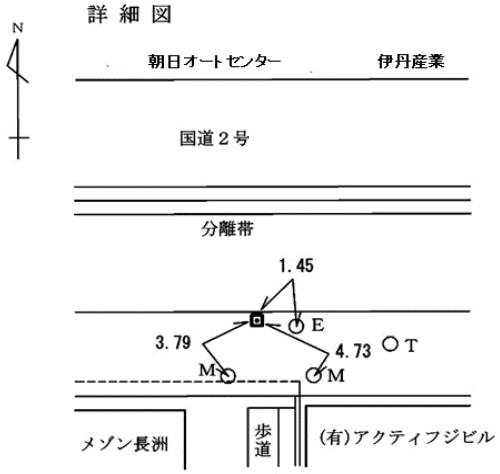

観測年度	標高 (O.P) (m)	前回との差 (cm)	計算成果名	備考		観測年度	標高 (O.P) (m)	前回との差 (cm)	計算成果名	備考
平成13年度	0.5694	－	2000年度成果							
平成15年度	0.5741	0.47	2000年度成果							
平成17年度	0.3448	－	2000年度成果	仮点						
平成19年度	0.4763	－	2000年度成果	新設						
平成21年度	0.4784	0.21	2000年度成果							
平成24年度	0.4802	0.18	測地成果2011							
平成27年度	0.4772	-0.30	測地成果2011							
平成30年度	0.4847	0.75	測地成果2011							
令和3年度	0.4788	-0.59	測地成果2011							

標石番号	Ｎｏ．　００２－００８		
所在地	尼崎市　昭和通2丁目6　尼崎中央警察署前		
標石種類	~~標石,~~ 金属標	埋石方法	地上, ~~地中~~

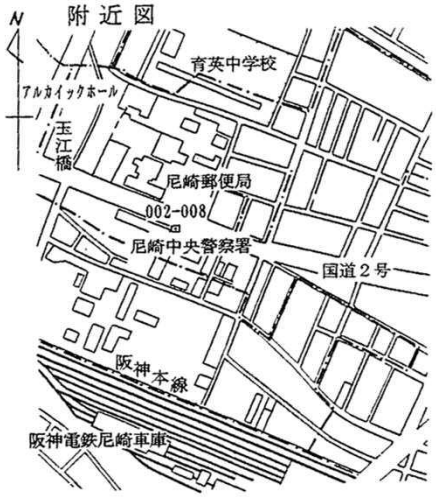

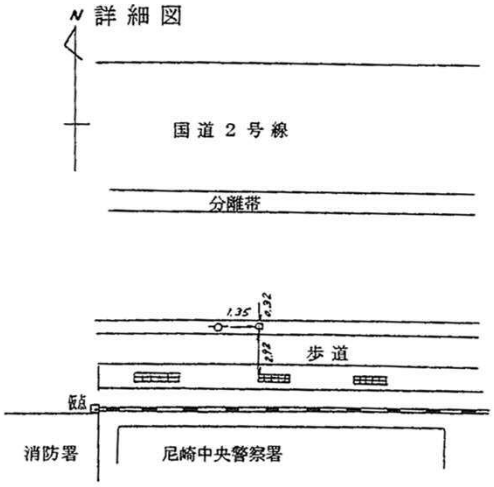

観測年度	標高（O.P）(m)	前回との差 (cm)	計算成果名	備考		観測年度	標高（O.P）(m)	前回との差 (cm)	計算成果名	備考
平成13年度	-0.2075	-	2000年度成果	仮点						
平成15年度	-0.2064	0.11	2000年度成果	仮点						
平成17年度	-0.2174	-1.10	2000年度成果	仮点						
平成19年度	-0.2155	0.19	2000年度成果	仮点						
平成21年度	-0.2154	0.01	2000年度成果	仮点						
平成24年度	-	-	-	亡失						
平成27年度										
平成30年度										
令和3年度										

標石番号	Ｎｏ．　００２－０１１		
所在地	尼崎市　　大庄中通1丁目95番地先　　別府電気商会前		
標石種類	~~標石,~~ 金属標	埋石方法	~~地上~~, 地中

附近図

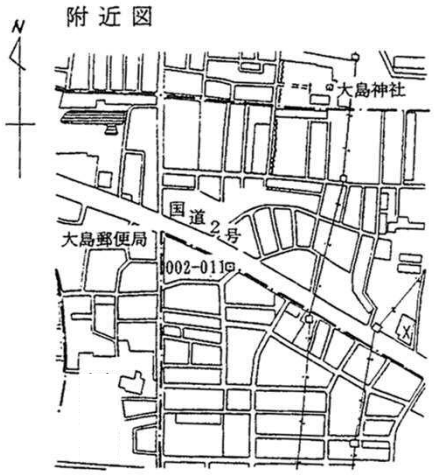

詳細図

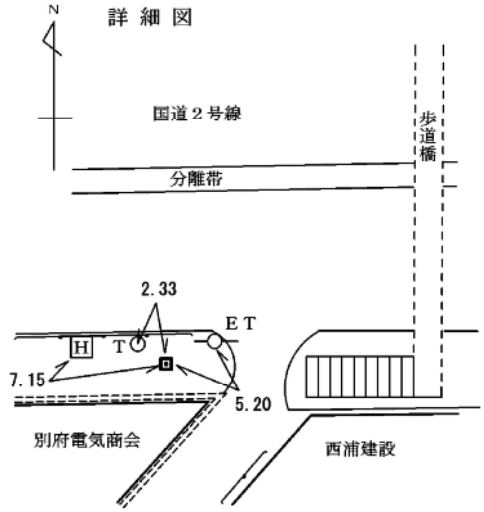

観測年度	標高（O.P）(m)	前回との差 (cm)	計算成果名	備考	観測年度	標高（O.P）(m)	前回との差 (cm)	計算成果名	備考
平成13年度	3.0411	－	2000年度成果						
平成15年度	3.0424	0.13	2000年度成果						
平成17年度	3.0294	-1.30	2000年度成果						
平成19年度	2.6021	－	2000年度成果	新設					
平成21年度	2.6002	-0.19	2000年度成果						
平成24年度	2.6023	0.21	測地成果2011						
平成27年度	2.6004	-0.19	測地成果2011						
平成30年度	2.6098	0.94	測地成果2011						
令和3年度	2.6011	-0.87	測地成果2011						

標石番号	Ｎｏ．　００２－０１２		
所在地	尼崎市　　大島1丁目		
標石種類	~~標石,~~ 金属標	埋石方法	~~地上~~, 地中

附近図

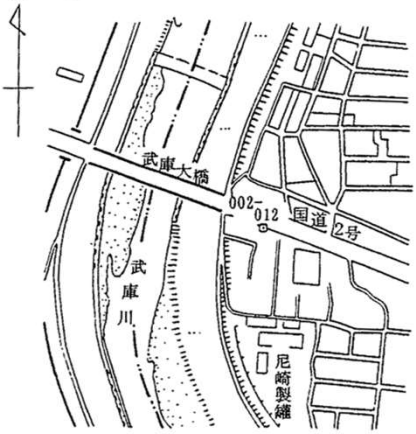

詳細図

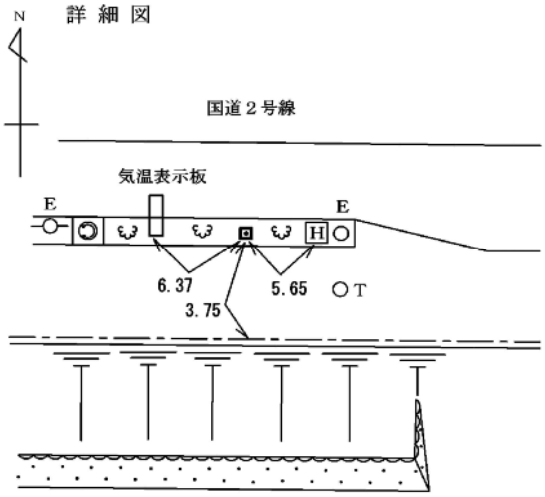

観測年度	標高 (O.P) (m)	前回との差 (cm)	計算成果名	備考	観測年度	標高 (O.P) (m)	前回との差 (cm)	計算成果名	備考
平成13年度	9.1808	－	2000年度成果						
平成15年度	9.1807	-0.01	2000年度成果						
平成17年度	9.1565	-2.42	2000年度成果						
平成19年度	9.5719	－	2000年度成果	新設					
平成21年度	9.5684	-0.35	2000年度成果						
平成24年度	9.5689	0.05	測地成果2011						
平成27年度	9.5660	-0.29	測地成果2011						
平成30年度	9.5742	0.82	測地成果2011						
令和3年度	9.5652	-0.90	測地成果2011						

標石番号	Ｎｏ．　西海岸内潮位計測所		
所在地	尼崎市　西海岸町		
標石種類	~~標石~~，金属標	埋石方法	地上，~~地中~~

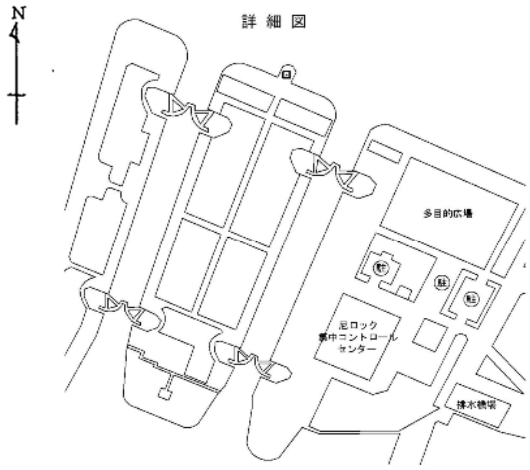

観測年度	標高（O.P）(m)	前回との差 (cm)	計算成果名	備考	観測年度	標高（O.P）(m)	前回との差 (cm)	計算成果名	備考
平成13年度	－	－	-						
平成15年度	－	－	-						
平成17年度	3.4202	－	2000年度成果	新設					
平成19年度	3.4150	-0.52	2000年度成果						
平成21年度	3.4122	-0.28	2000年度成果						
平成24年度	3.4065	-0.57	測地成果2011						
平成27年度	3.3983	-0.82	測地成果2011						
平成30年度	3.4015	0.32	測地成果2011						
令和3年度	3.3958	-0.57	測地成果2011						

標石番号	Ｎｏ．　西海岸外潮位計測所		
所在地	尼崎市　西海岸町		
標石種類	~~標石,~~ 金属標	埋石方法	地上, ~~地中~~

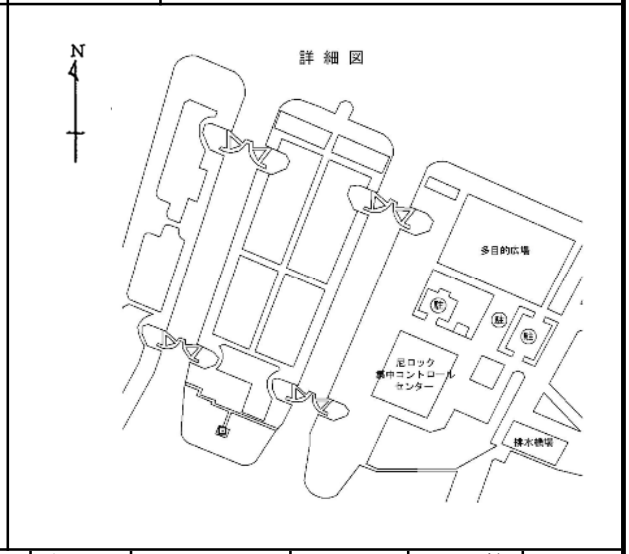

観測年度	標高 (O.P) (m)	前回との差 (cm)	計算成果名	備考		観測年度	標高 (O.P) (m)	前回との差 (cm)	計算成果名	備考
平成13年度	-	-	-							
平成15年度	-	-	-							
平成17年度	7.0980	-	2000年度成果	新設						
平成19年度	7.0901	-0.79	2000年度成果							
平成21年度	7.0836	-0.65	2000年度成果							
平成24年度	7.0743	-0.93	測地成果2011							
平成27年度	7.0636	-1.07	測地成果2011							
平成30年度	7.0624	-0.12	測地成果2011							
令和3年度	7.0552	-0.72	測地成果2011							

標石番号	Ｎｏ．　西海岸沈下計　（銅板上）		
所在地	尼崎市　西海岸町		
標石種類	~~標石，金属標~~	埋石方法	~~地上，地中~~

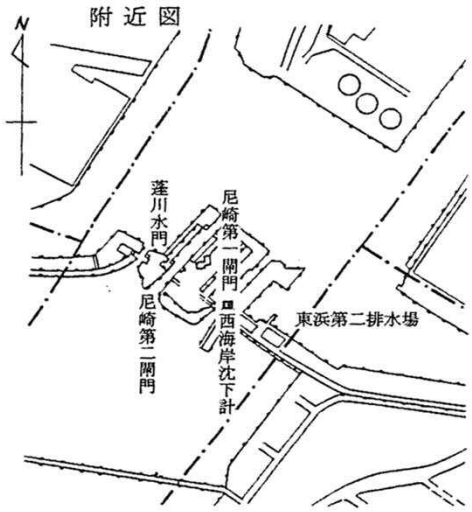

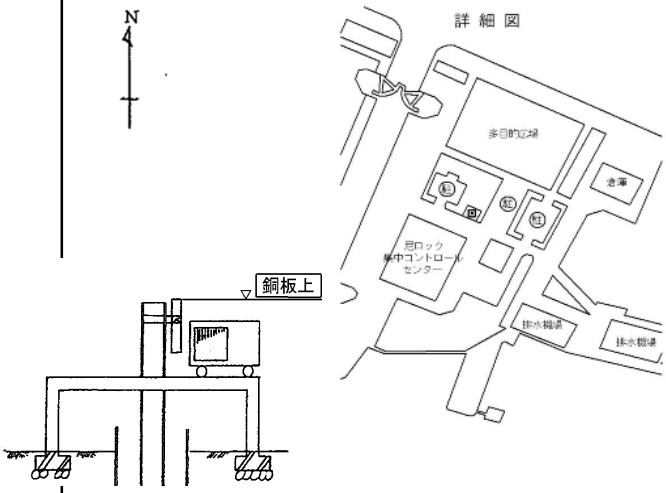

観測年度	標高（O.P）(m)	前回との差 (cm)	計算成果名	備考		観測年度	標高（O.P）(m)	前回との差 (cm)	計算成果名	備考
平成13年度	3.9632	－	2000年度成果							
平成15年度	3.9362	-2.70	2000年度成果							
平成17年度	4.8042	－	2000年度成果	新設						
平成19年度	4.7851	-1.91	2000年度成果							
平成21年度	4.7701	-1.50	2000年度成果							
平成24年度	4.7537	-1.64	測地成果2011							
平成27年度	4.7415	-1.22	測地成果2011							
平成30年度	4.7348	-0.67	測地成果2011							
令和3年度	4.7247	-1.01	測地成果2011							

標石番号	Ｎｏ．　東浜沈下計		
所在地	尼崎市　東浜町　関西電力尼崎東発電所正門南側		
標石種類	~~標石~~, 金属鋲	埋石方法	地上, ~~地中~~

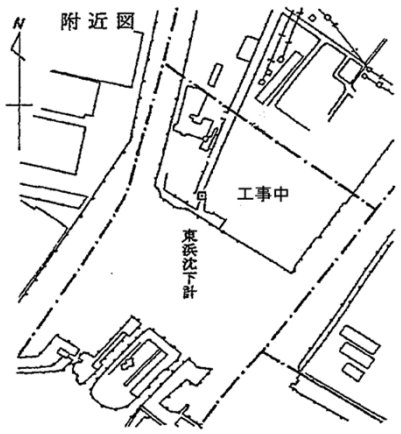

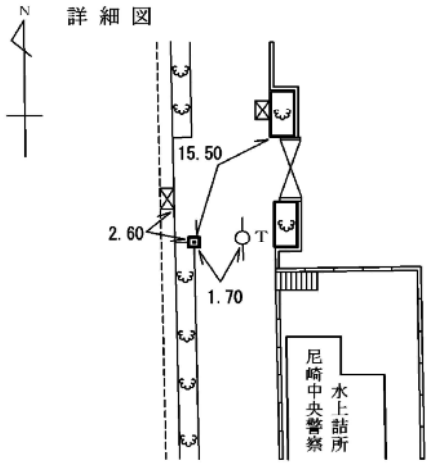

観測年度	標高 (O.P) (m)	前回との差 (cm)	計算成果名	備考		観測年度	標高 (O.P) (m)	前回との差 (cm)	計算成果名	備考
平成13年度	4.0435	-	2000年度成果							
平成15年度	4.0405	-0.30	2000年度成果							
平成17年度	4.0290	-1.15	2000年度成果							
平成19年度	1.5825	-	2000年度成果	仮点						
平成21年度	1.5818	-0.07	2000年度成果	仮点						
平成24年度	-	-	-	亡失						
平成27年度										
平成30年度										
令和3年度										

標石番号	Ｎｏ．　郡是自記計　（銅板上）		
所在地	尼崎市　塚口本町4丁目8番46号		
標石種類	~~標石，金属標~~	埋石方法	~~地上，地中~~

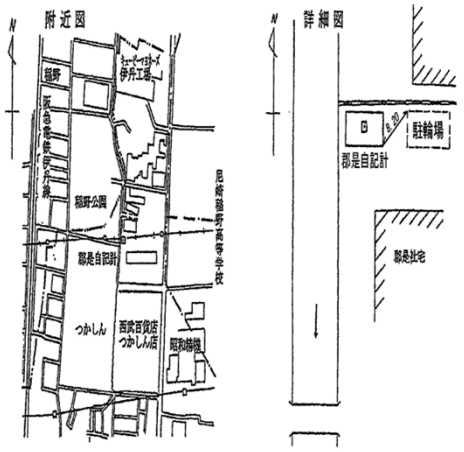

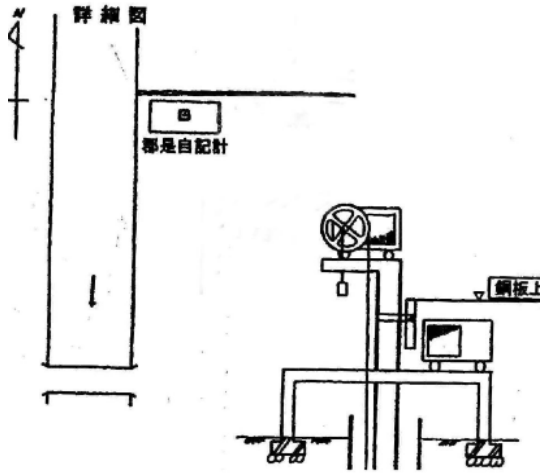

観測年度	標高（O.P）(m)	前回との差 (cm)	計算成果名	備考		観測年度	標高（O.P）(m)	前回との差 (cm)	計算成果名	備考
平成13年度	9.5197	－	2000年度成果							
平成15年度	9.5284	0.87	2000年度成果							
平成17年度	9.5232	-0.52	2000年度成果							
平成19年度	9.5252	0.20	2000年度成果							
平成21年度	9.5236	-0.16	2000年度成果							
平成24年度	9.5259	0.23	測地成果2011							
平成27年度	9.5171	-0.88	測地成果2011							
平成30年度	9.5215	0.44	測地成果2011							
令和3年度	9.5118	-0.97	測地成果2011							