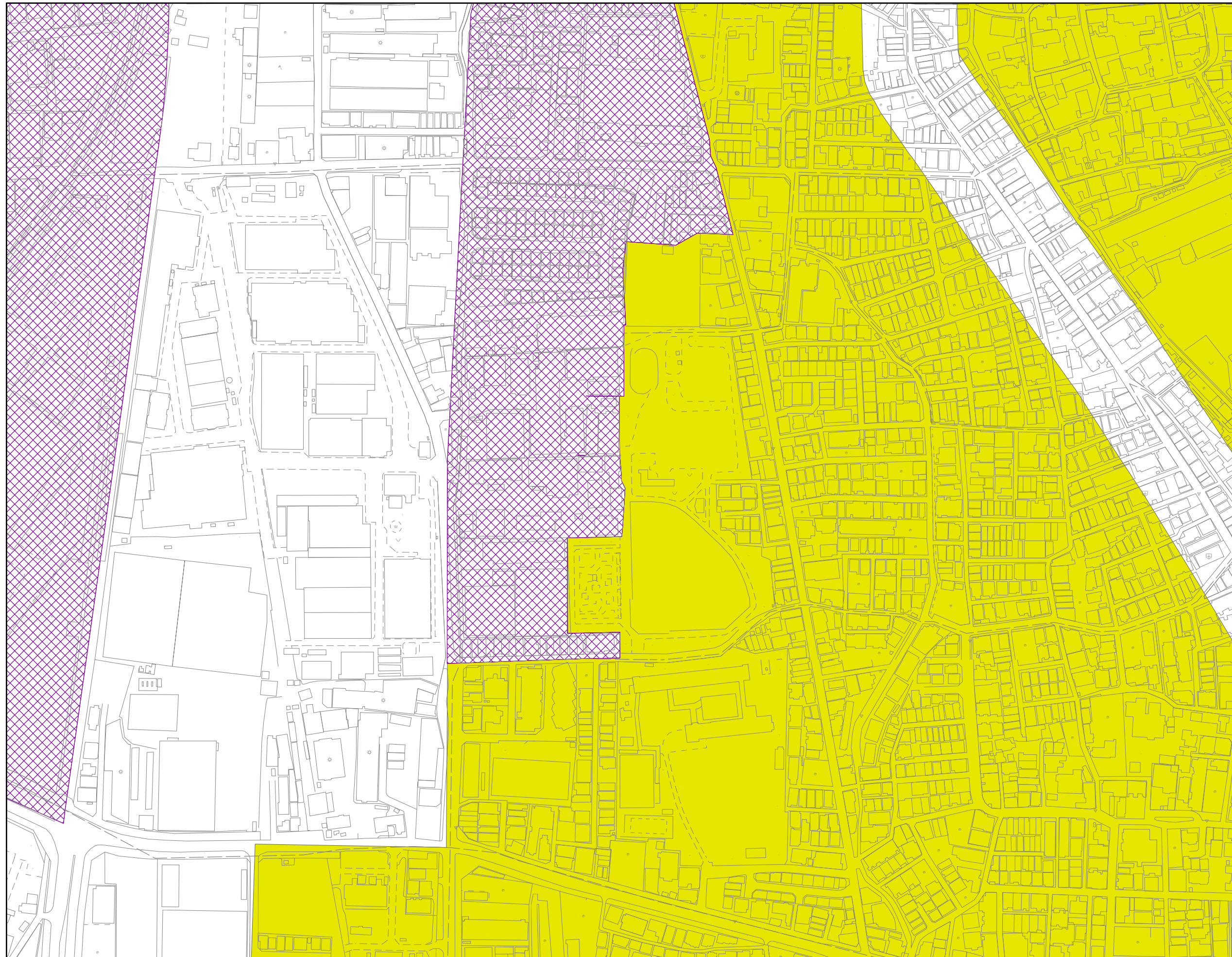


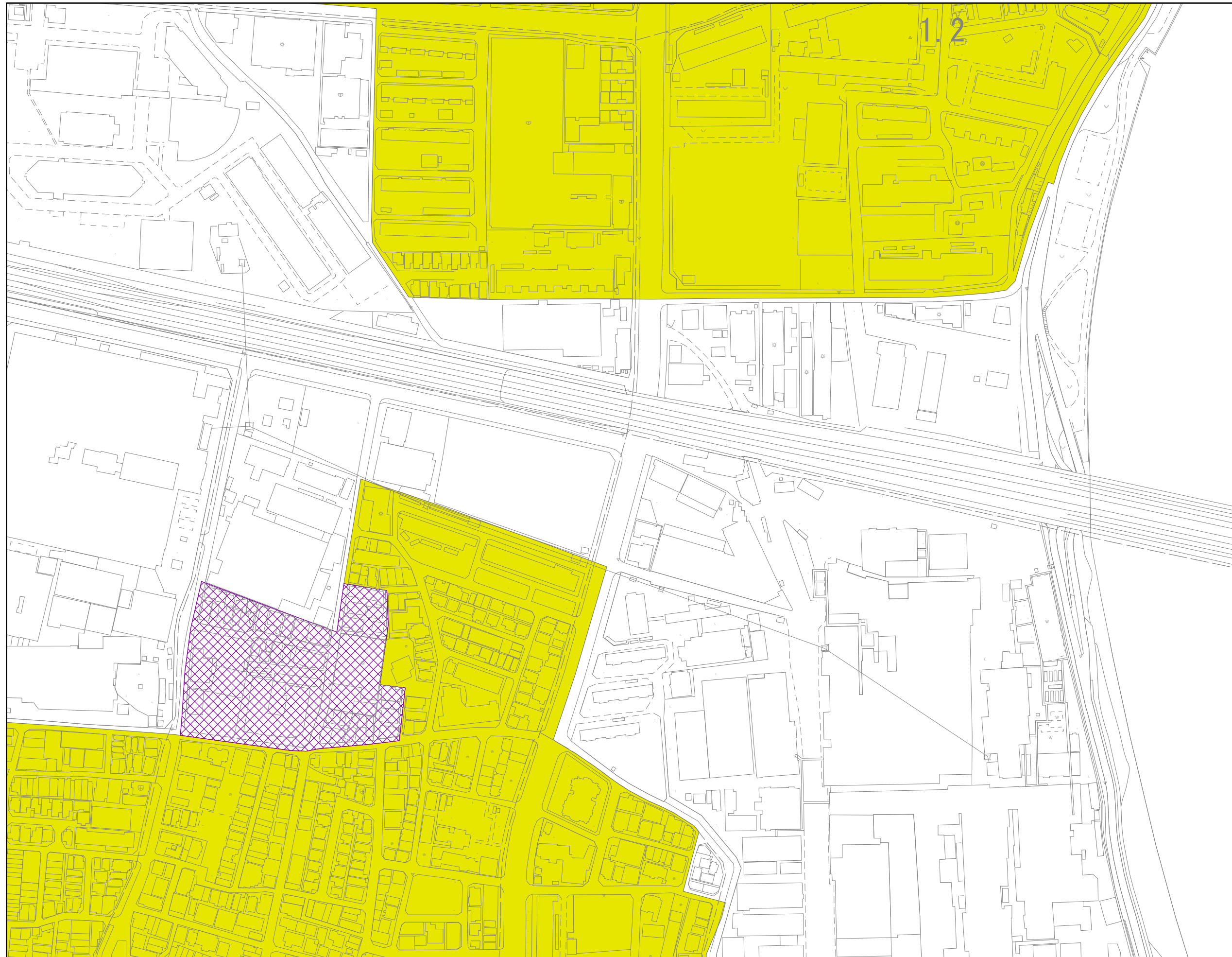
# 高度地区 変更計画図1



N  
1:2,500

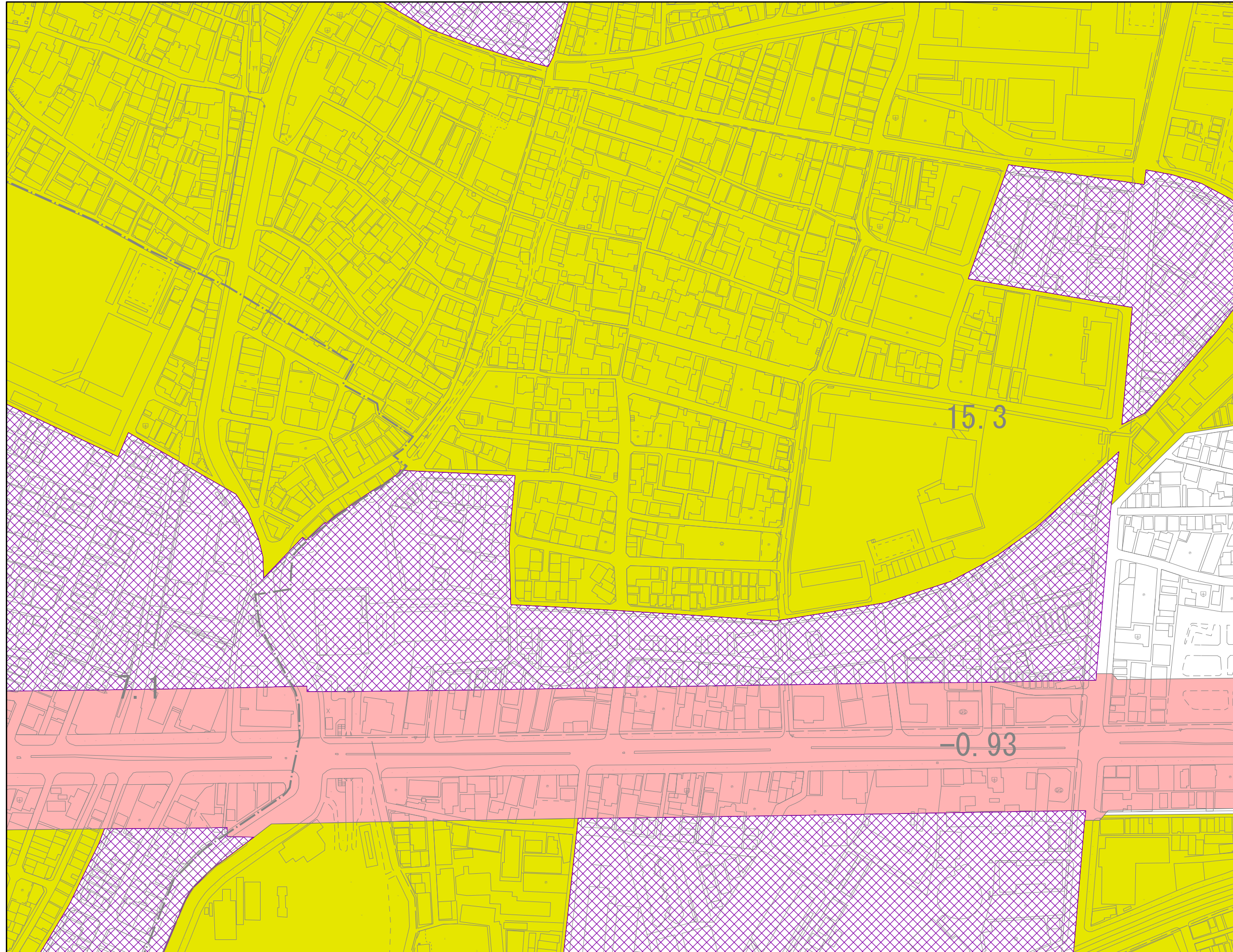
- 第1種高度地区
- 第2種高度地区
- 第2種18m高度地区
- 第3種高度地区
- 第4種高度地区
- 第5種高度地区
- 第5種沿道高度地区

# 高度地区 変更計画図2



- 第1種高度地区
- 第2種高度地区
- 第2種18m高度地区
- 第3種高度地区
- 第4種高度地区
- 第5種高度地区
- 第5種沿道高度地区

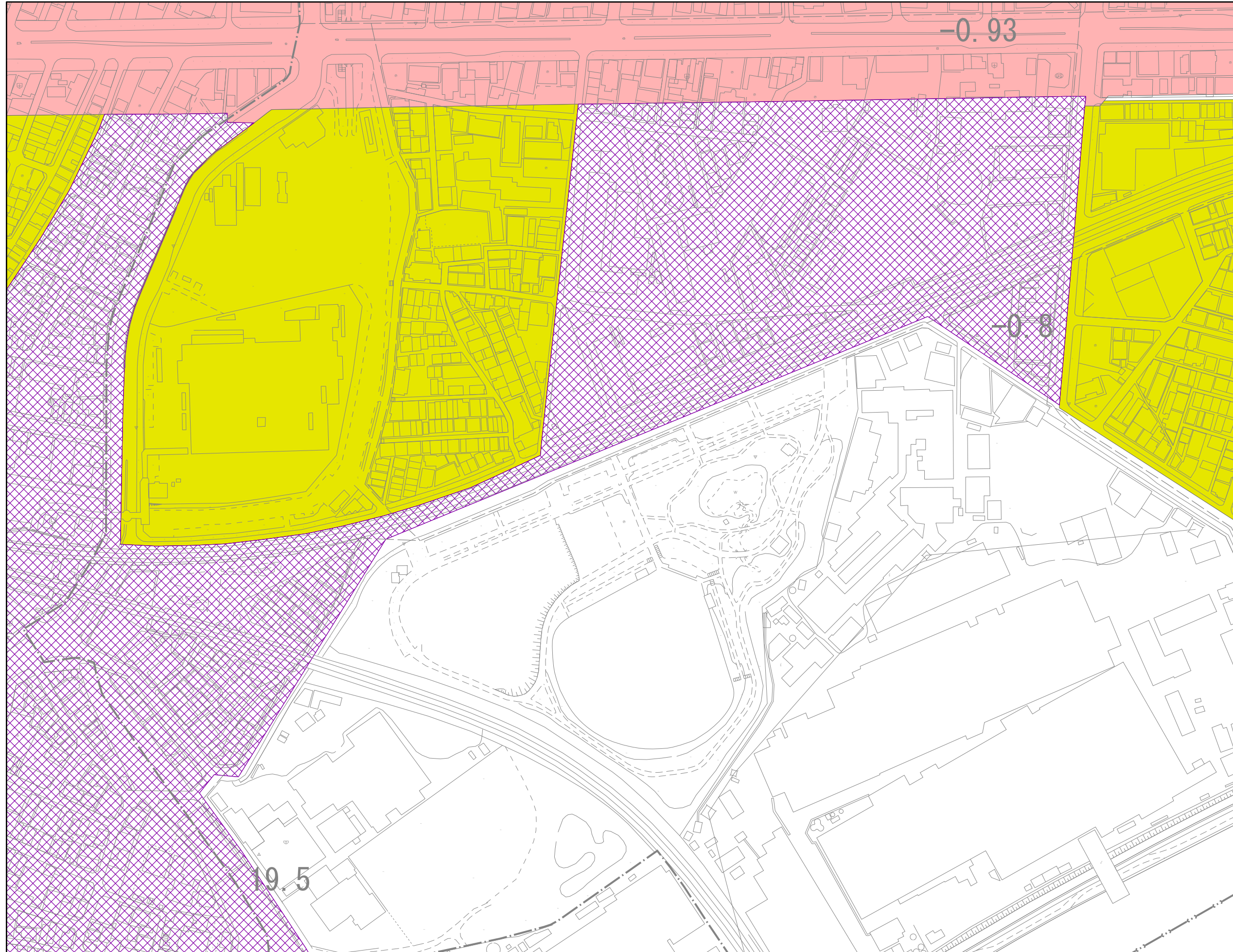
# 高度地区 変更計画図3



N  
1:2,500

- 第1種高度地区
- 第2種高度地区
- 第2種18m高度地区
- 第3種高度地区
- 第4種高度地区
- 第5種高度地区
- 第5種沿道高度地区

# 高度地区 変更計画図4



N  
1:2,500

- 第1種高度地区
- 第2種高度地区
- 第2種18m高度地区
- 第3種高度地区
- 第4種高度地区
- 第5種高度地区
- 第5種沿道高度地区