

建築工事設計業務特記仕様書

北消防署園田分署新築工事設計業務

尼崎市資産統括局技術監理部建築課

※本特記仕様書の内容に関して質問がある場合は、質問書（任意書式）に内容を簡潔に記入し、入札日初日の3日前（土・日・祝日除く）までに次のとおり提出すること。

※プロポーザル方式の場合は募集要領による。

【提出先】

尼崎市東七松町1丁目23番1号 中館9階

資産統括局技術監理部建築課長

電子メール：ama-kenchiku@city.amagasaki.hyogo.jp

建築工事設計業務特記仕様書

I 業務概要

1. 業務名称 北消防署園田分署新築工事設計業務委託

2. 計画施設概要

本業務の対象となる施設の概要は次のとおりとする。

- (1) 施設名称 北消防署園田分署
- (2) 敷地の場所 尼崎市東園田町4丁目12-4、13-4
- (3) 施設用途 消防署

3. 適用

本特記仕様書に記載された特記事項については「」印が付いたものを適用する。また、表中各欄に数字、文字、記号等を記入する事項については、記入してある事項のみを適用する。

4. 設計と条件

(1) 敷地の条件

- (a) 敷地の面積 約 1,080 m²
- (b) 用途地域及び地区の指定
 - 用途地域： (東側) 第1種住居地域
(西側) 第1種中高層住居専用地域
 - 防火地域： 防火地域 準防火地域 法22条地域 指定なし
 - 高度地区： 第1種高度地区 (西) 第2種高度地区 (東) 第3種高度地区
 第4種高度地区 第5種高度地区 指定なし
 - その他：

(2) 施設の条件

【庁舎】

- (a) 延べ面積 約 680 m²
- (b) 主要構造 基本設計にて決定
- (c) 耐震安全性の分類
 - ① 構造体 II類
 - ② 建築非構造部材 B類
 - ③ 建築設備 乙類

耐震安全性の分類は、官庁施設の総合耐震・対津波計画基準（平成25年3月29日付け 国営計第126号、国営整第198号、国営設第135号）による（以下同じ。）。

- (d) 建築物の類型 第十二号 第2類

建築物の類型は、平成31年 国土交通省告示第98号別添二による（以下同じ。）。

【その他付帯工事】

屋外車庫、倉庫等設置工事
外構工事

(3) 建設の条件

- (a) 予定工事費 428,000,000 円（見込み）
- (b) 建設工期 12 ヶ月（予定）
- (c)

(4) 設計条件の資料

設計条件については、次の資料による。

- 企画書
- 基本設計書
- その他資料

(5) 履行期間

契約締結の日から令和 5 年 11 月 30 日までとする。

(6) 工事監理委託予定

- 予定あり（在駐） 予定なし

但し、当市の諸事情により変更となる可能性があります。

II 業務仕様

業務の内容は、平成 31 年国土交通省告示第 98 号（以下「告示」という。）別添一第 1 項に掲げるものとし、内容及び範囲は次のとおりとする。

1. 設計業務の内容及び範囲

(1) 一般業務の範囲

- (a) 基本設計に関する標準業務
 - 建築（総合）
 - 建築（構造）
 - 電気設備（昇降機等を含む）
 - 機械設備（給排水衛生設備、空調換気設備等）
- (b) 実施設計に関する標準業務（但し、設計意図の伝達業務を除く）
 - 建築（総合）
 - 建築（構造）
 - 電気設備（昇降機等を含む）
 - 機械設備（給排水衛生設備、空調換気設備等）

(2) 追加業務の内容及び範囲

- 建築積算 (積算数量算出書(積算数量調書含む)の作成、単価作成資料の作成
見積収集、見積検討資料の作成)
- 電気設備積算 (積算数量算出書(積算数量調書含む)の作成、単価作成資料の作成
見積収集、見積検討資料の作成)
- 機械設備積算 (積算数量算出書(積算数量調書含む)の作成、単価作成資料の作成
見積収集、見積検討資料の作成)
- 透視図作成
[種類(カラー) 判の大きさ(A3) カット枚数(4) 額の有無(有)
材質(アルミ) 電子データ(有)]
- 模型製作
[縮尺() 主要材料() ケースの有無() 材質()]
- 模型の写真撮影
[カット枚数() 判の大きさ() 白黒・カラーの別()
電子データ()]
- 計画通知又は建築確認申請(建築基準関係規程(みなし規定を含む。)等に係る法令・
条例に関する許認可等を含む。)に関する手続及びこれに付随する詳細協議(関係機関
との打合せ、申請図書及び書類の作成、指摘事項への対応(質疑応答、書類の修正等)
等は一般業務に含まれる。手数料の納付は含まない。)
- 各種法令・条例(建築基準関係規程(みなし規定を含む。)等に係る法令・条例を除
く。)に関する事前協議、申請図書及び資料の作成、手続及びこれに付随する詳細協議
(手数料の納付は含まない。)
- 尼崎市都市美アドバイザー会議への出席及びデザイン協議に必要な図書の作成
- 市町村指導要綱による中高層建築物の届出書の作成及び申請に関する手続(標識看板の
作成、設置報告書等の届出)(手数料の納付は含まない。)
- 防災計画評定又は防災性能評定に関する資料の作成及び申請に関する手続(手数料の納
付は含まない。)
- 概略工事工程表の作成
- 災害応急対策活動に必要な施設その他特別な性能、機能、設備等を有する官庁施設の設
計等における特別な検討及び資料の作成(建築非構造部材の耐震安全性に関する特別な
検討、特殊な設備機器を有する室の設計に係る特別な検討等)
- エネルギー消費性能関係計算書の標準入力法による作成及びコンバートツールによるエ
ネルギー消費性能の算定
- 建築物のエネルギー消費性能の向上に関する法律(平成27年法律第53号。以下「建
築物省エネ法」という。)第13条第2項に規定する手続(手数料の納付を含まない。)
- 建築物省エネ法第20条第2項の通知に関する手続
- 建築物総合環境性能評価システム(CASBEE: 評価Aランク以上)による評価書の
作成
- 住民説明等に必要資料の作成(法令等に基づくものを除く。)
- BELS認証に関する資料の作成及び申請に関する手続(手数料の納付は含まない。)

- 再生資源利用計画書の作成
- 再生資源利用促進計画書の作成
- 設計住宅性能評価の資料作成及び申請手続き
- 現況測量調査（測量事務所による平面測量と高低測量共）
- 土質調査（別添：土質調査仕様書による）
- テレビ電波障害の調査（6ポイント）と障害予想区域図の作成

2. 業務の実施

(1) 一般事項

- (a) 設計図書の作成は、尼崎市設計図書作成基準に基づき行う。
- (b) 基本設計業務は、提示された設計条件及び適用基準に基づき行う。
- (c) 実施設計業務は、提示された設計条件、基本設計図書及び適用基準に基づき行う。
- (d) 積算業務は、市の承諾を受けた実施設計図書及び適用基準に基づき行う。
- (e) 設計にあたっては、工事現場の生産性向上（省力化及び工事日数短縮）に配慮する。
- (f) 「建設工事公衆災害防止対策要綱」（令和元年 国土交通省告示第 496 号）に基づき、現場の施工条件を十分に調査した上で、施工時における公衆災害の発生防止に努めるとともに、施工時に留意すべき事項がある場合には、成果物に明示する。
- (g) 「働き方改革に配慮した建築設計業務委託のためのガイドライン」を踏まえ、手戻り防止のための設計業務のプロセス管理に努めるものとする。

(2) 適用基準等

本業務に市及び国土交通省が制定する以下に掲げる技術基準等を適用する。受託者は業務の対象である施設の設計内容及び業務の実施内容が技術基準等に適合するよう業務を実施しなければならない。なお、原則、年度を記載しているもの以外は最新版を適用する。（市が履行期間中に適用年度を改定した場合は、その指示による。）

(a) 共通

- 尼崎市設計図書作成基準 ※貸与
- 尼崎市公共施設等総合管理計画
- 第1次尼崎市公共施設再編計画
- 第1次尼崎市公共施設保全計画
- 尼崎市公共建築物における木材利用促進に関する方針
- 尼崎市建築工事積算基準 ※貸与
- 尼崎市耐震診断要領 ※貸与
- 尼崎市耐震診断・耐震補強設計業務委託共通仕様書 ※貸与
- 官庁施設の基本的性能基準
- 官庁施設の設計段階におけるコスト管理ガイドライン
- 官庁施設の総合耐震・対津波計画基準及び同解説
- 官庁施設の総合耐震診断・改修基準及び同解説
- 既存鉄筋コンクリート造建築物の耐震診断基準・改修設計指針
- 建築工事標準仕様書・同解説 JASS5 鉄筋コンクリート工事
- 官庁施設の環境保全性能基準
- 官庁施設の防犯に関する基準
- 官庁施設のユニバーサルデザインに関する基準
- 公共建築工事積算基準及び同解説
- 公共建築工事共通費積算基準
- 公共建築工事標準単価積算基準
- 公共建築工事積算基準等資料
- 建築物解体工事共通仕様書・同解説 (令和2年版)
- 官庁営繕事業におけるBIMモデルの作成及び利用に関するガイドライン
- BIM適用事業における成果品作成の手引き(案)
- 建築物等の解体等に係る石綿ばく露防止及び石綿飛散漏えい防止対策徹底マニュアル
-

(b) 建築

- 建築工事設計図書作成基準
- 建築工事設計図書作成基準の資料
- 敷地調査共通仕様書
- 公共建築工事標準仕様書(建築工事編) (平成31年版)
- 建築工事監理指針 (令和元年版)
- 公共建築改修工事標準仕様書(建築工事編) (平成31年版)
- 建築改修工事監理指針 (令和元年版)
- 建築設計基準
- 建築設計基準の資料
- 建築構造設計基準
- 建築構造設計基準の資料
- 建築工事標準詳細図

- 構内舗装・排水設計基準
- 構内舗装・排水設計基準の資料
-

(c) 建築積算

- 公共建築数量積算基準
- 建築数量積算基準・同解説
- 公共建築工事内訳書標準書式（建築工事編）
- 建築工事内訳標準書式・同解説
- 公共建築工事見積標準書式（建築工事編）
- 営繕工事積算チェックマニュアル（建築工事編）
-

(d) 設備

- 建築設備計画基準
- 建築設備設計基準
- 建築設備工事設計図書作成基準
- 公共建築工事標準仕様書（電気設備工事編） （平成 31 年版）
- 電気設備工事監理指針 （令和元年版）
- 公共建築設備工事標準図（電気設備工事編） （平成 31 年版）
- 公共建築工事標準仕様書（機械設備工事編） （平成 31 年版）
- 機械設備工事監理指針 （令和元年版）
- 公共建築設備工事標準図（機械設備工事編） （平成 31 年版）
- 雨水利用・排水再利用設備計画基準
- 建築設備耐震設計・施工指針（（一財）日本建築センター）
- 建築設備設計計算書作成の手引（（一社）公共建築協会）
- 空気調和システムのライフサイクルエネルギーマネジメント
ガイドライン
-

(e) 設備積算

- 公共建築設備数量積算基準
- 公共建築設備数量積算基準・同解説
- 公共建築工事内訳書標準書式（設備工事編）
- 公共建築工事内訳書標準書式（設備工事編）・同解説
- 公共建築工事見積標準書式（設備工事編）
- 営繕工事積算チェックマニュアル（電気設備工事編・機械設備工事編）
-

(3) 提出書類

<input checked="" type="checkbox"/> 工事設計業務着手届	契約締結後 7 日以内
<input checked="" type="checkbox"/> 設計担当者届	契約締結後 7 日以内
<input checked="" type="checkbox"/> 管理技術者経歴書	契約締結後 7 日以内
<input checked="" type="checkbox"/> 各主任担当技術者経歴書	契約締結後 7 日以内
<input checked="" type="checkbox"/> 協力事務所届	契約締結後 7 日以内
<input checked="" type="checkbox"/> 設計工程表	契約締結後 7 日以内
<input checked="" type="checkbox"/> 業務委託完了報告書	設計業務完了時
<input checked="" type="checkbox"/> 納品書	設計業務完了時
<input checked="" type="checkbox"/> 請求書	設計業務完了時
<input checked="" type="checkbox"/> 業務実績情報の登録	

不要

要：受託者は、公共建築設計者情報システム（PUBDIS）に「業務カルテ」を登録する。なお、登録に先立ち、登録内容について、市の承諾を受ける。また、業務完了時には、登録されることを証明する資料として、市の確認を受けた書面を提出し確認を受け、業務完了後に速やかに登録を行う。その後、業務カルテ受領書の写しを市に提出する。

(4) 管理技術者及び主任担当技術者の資格要件

入札説明書による。

募集要領による。

(5) 貸与品等

貸与品等
<input checked="" type="checkbox"/> 適用基準等のうち、貸与するもの
<input type="checkbox"/> 既存建築物設計図書一式
<input type="checkbox"/> 既存工作物設計図書一式
<input checked="" type="checkbox"/> 既存敷地調査資料（柱状図）
<input checked="" type="checkbox"/> 特記仕様書
<input type="checkbox"/> 類似設計図書
<input type="checkbox"/> 類似設計 CAD データ
<input checked="" type="checkbox"/> 参考設計図書
<input checked="" type="checkbox"/> 参考設計 CAD データ

※貸与品は、業務委託終了後すみやかに市へ返却すること。

(6) 打合せ及び記録

(a) 打合せは次の時期に行い、速やかに記録を作成し、市に提出する。

- ① 業務着手時
- ② 市又は管理技術者が必要と認めた時
- ③ その他（ ）

(7) 成果物等の情報の適正な管理

- (a) 次に掲げる措置その他必要となる措置を講じ、成果物等の情報を適正に管理する。なお、市は措置の実施状況について報告を求めることができる。また、不十分であると認められる場合には、是正を求めることができるものとする。

成果物等とは、

- 1) 業務の成果物（未完成の成果物を含む。）
 - 2) その他業務の実施のため、作成され、又は交付、貸与等されたもの等とし、紙媒体によるもののほか、これらの電子データ等を含むものとする。
 - ① 市の承諾無く、成果物等の情報を業務の履行に関係しない第三者に閲覧させる、提供するなど（ホームページへの掲載、書籍への寄稿等を含む）しない。
 - ② 業務の履行のための協力者等への成果物等の情報の交付等は、必要最小限の範囲について行う。
 - ③ 成果物等の情報の送信又は運搬は、業務の履行のために必要な場合のほかは、市が必要と認めた場合に限る。また、必要となる情報漏洩防止を図るため、電子データによる送信又は運搬に当たってのパスワードによる保護、情報の暗号化等必要となる措置を講ずる。
 - ④ サイバー攻撃に対して、必要となる情報漏洩防止の措置を講ずる。
 - ⑤ 貸与品等の情報については、業務の履行に必要な範囲に限り使用するものとし、Ⅱ 2. (5)により市に返却する。また、複製等については、適切な方法により消去又は廃棄する。
- (b) 成果物等の情報の紛失、盗難等が生じたこと又は生じたおそれが認められた場合は、速やかに市に報告し、状況を把握するとともに、必要となる措置を講ずる。
- (c) 上記(a)及び(b)の規定は、契約終了後も対象とする。
- (d) 上記(a)、(b)及び(c)の規定は、協力者等に対しても対象とする。

(8) その他、業務の履行に係る条件等

- (a) 指定部分の範囲（基本設計）

指定部分の履行期限（令和5年1月31日まで）

- (b) 成果物の取扱いについて

成果物を提出するとき、受託者は責任ある審査を行い、市の承諾を得た上で成果物を提出すること。提出されたCADデータについては、当該施設に係る工事の受託者に貸与し、当該工事における施工図の作成、当該施設の完成図の作成及び完成後の維持管理に使用することがある。（添付の設計著作権の特約条項参照）

- (c) 写真の著作権の権利等について

受託者は写真の撮影を再委託する場合は、次の事項を条件とすること。

- ① 写真は、市が行う事務並びに市が認めた公的機関の広報に無償で使用することができる。この場合において、著作者名を表示しないことができる。
- ② 次に掲げる行為をしてはならない。（ただし、あらかじめ市の承諾を受けた場合は、この限りではない。）
 - 1) 写真を公表すること。
 - 2) 写真を他人に閲覧させ、複写させ、又は譲渡すること。

(d) 設計の進め方について

- ① 初回及び中間の重要な設計打合せには、管理技術者、各主任担当技術者、担当技術者が同席すること。
- ② 管理技術者は、工事設計業務の進行過程において、建築設計と設備設計の調整・検討を行い、市に報告すること。
- ③ 工事設計業務の進行過程において、適宜経過を市に報告し、確認を受けること。
- ④ 工事設計業務に関する打合せ記録は、全て受託者が記録し、適宜写しを市に提出し、確認を受けること。
- ⑤ 設計金額が工事予算額を超えないよう、留意して設計すること。工事予算額を超過した場合、設計及び積算の修正を行うこと。

(e) その他

その他不明な事項は、市との協議により定める。

3. 成果物、提出部数等

(1) 基本設計

成果物等	原図	写し	製本形態	適用 (A 1 判以外は特記)
(a) 建築（総合） <input checked="" type="checkbox"/> 建築（総合）基本設計図書 計画説明書 仕様概要書 仕上概要表 面積表及び求積図 敷地案内図 配置図 平面図（各階） 断面図 立面図（各面） <input checked="" type="checkbox"/> 工事費概算書 <input checked="" type="checkbox"/> 仮設計画概要書 <input checked="" type="checkbox"/> 概略工程表 <input type="checkbox"/>	各 1 部	(5)部		A 3 判
(b) 建築（構造） <input checked="" type="checkbox"/> 建築（構造）基本設計図書 構造計画説明書 構造設計概要書 <input checked="" type="checkbox"/> 工事費概算書 <input type="checkbox"/>	各 1 部	(5)部		A 3 判
(c) 電気設備 <input checked="" type="checkbox"/> 電気設備基本設計図書 電気設備計画説明書 電気設備設計概要書 <input checked="" type="checkbox"/> 工事費概算書 <input type="checkbox"/>	各 1 部	(5)部		A 3 判
(d) 機械設備 <input checked="" type="checkbox"/> 機械設備基本設計図書 機械設備計画説明書 機械設備設計概要書 <input checked="" type="checkbox"/> 工事費概算書 <input type="checkbox"/>	各 1 部	(5)部		A 3 判

(e) その他 <input checked="" type="checkbox"/> 透視図 <input type="checkbox"/> 模型 <input type="checkbox"/>	各1部	(5)部		
(f) 資料 <input checked="" type="checkbox"/> 各種技術資料 <input checked="" type="checkbox"/> 各記録書 <input type="checkbox"/> 建築物総合環境性能評価システム(CASBEE)目標値報告書 <input checked="" type="checkbox"/> エネルギー消費性能計算プログラムの計算結果	各一式	(5)部		

(注)：構造、電気設備及び機械設備の成果物は、総合基本設計の成果物の中に入れることができる。

：各設計図は市と協議の上、設計内容に応じて適宜必要な図面を作成すること。

：成果物の設計図面は、市の指示により縮小二つ折りA4判製本各(1)部とし、設計原図はケース収納とする。

：新築及び増築に係る工事費概算書の作成に当たっては、「官庁施設の設計段階におけるコスト管理ガイドライン」による。

(2) 実施設計

成果物等	原図	写し	製本形態	適用 (A 1判以外は特記)
<p>(a) 建築（総合）</p> <p><input checked="" type="checkbox"/>総合設計図</p> <p>建築物概要書</p> <p>特記仕様書</p> <p>仕上表</p> <p>面積表及び求積図</p> <p>敷地案内図</p> <p>配置図</p> <p>平面図（各階）</p> <p>断面図</p> <p>立面図（各面）</p> <p>矩計図</p> <p>展開図</p> <p>天井伏図（各階）</p> <p>平面詳細図</p> <p>部分詳細図（断面含む）</p> <p>建具表</p> <p>外構図</p> <p>仮設計画図</p> <p><input type="checkbox"/>非構造部材計算書</p> <p><input checked="" type="checkbox"/>工事費概算書</p> <p><input checked="" type="checkbox"/>計画通知図書（各種届出書一式）</p> <p><input type="checkbox"/>中高層建築物の届出書</p> <p><input type="checkbox"/></p>	各 1 部	（ ）部		<p><input checked="" type="checkbox"/>CD-Rによる提出</p> <p><input checked="" type="checkbox"/>最終版をPDFにて納品のこと</p>

成果物等	原図	写し	製本形態	適用 (A 1 判以外は特記)
(b) 建築（構造） <input checked="" type="checkbox"/> 建築（構造）設計図 特記仕様書 構造基準図 伏図（各階） 軸組図 部材断面表 各部断面図 標準詳細図 各部詳細図 <input checked="" type="checkbox"/> 構造計算書 <input checked="" type="checkbox"/> 工事費概算書 <input checked="" type="checkbox"/> 計画通知図書 <input type="checkbox"/>	各 1 部	（ ）部		<input checked="" type="checkbox"/> CD-Rによる提出

成果物等	原図	写し	製本形態	適用 (A 1 判以外は特記)
(c) 電気設備 <input checked="" type="checkbox"/> 電気設備設計図 特記仕様書 敷地案内図 配置図 電灯設備図 動力設備図 電気自動車用充電設備図 電熱設備図 雷保護設備図 受変電設備図 電力貯蔵設備図 発電設備図 構内情報通信網設備図 構内交換設備図 情報表示設備図 映像・音響設備図 拡声設備図 誘導支援設備図 テレビ共同受信設備図 テレビ電波障害防除設備図 監視カメラ設備図 駐車場管制設備図 防犯・入退室管理設備図 火災報知設備図 中央監視制御設備図 構内配電線路図 構内通信線路図 エレベーター設備図 <input checked="" type="checkbox"/> 電気設備設計計算書 <input checked="" type="checkbox"/> 工事費概算書 <input checked="" type="checkbox"/> 計画通知図書 <input type="checkbox"/> 中高層建築物の届出書 <input checked="" type="checkbox"/> 非常照明の計算書及び照度分布図 <input type="checkbox"/>	各 1 部	()部		<input checked="" type="checkbox"/> CD-Rによる提出

成果物等	原図	写し	製本形態	適用 (A 1 判以外は特記)
(d) 機械設備 <input checked="" type="checkbox"/> 機械設備設計図 特記仕様書 敷地案内図 配置図 空気調和設備図 換気設備図 排煙設備図 自動制御設備図 衛生器具設備図 給水設備図 排水設備図 給湯設備図 消火設備図 厨房設備図 ガス設備図 浄化槽設備図 排水再利用設備図 雨水利用設備図 ごみ処理設備図 <input checked="" type="checkbox"/> 機械設備設計計算書 <input checked="" type="checkbox"/> 工事費概算書 <input checked="" type="checkbox"/> 計画通知図書 <input type="checkbox"/> 中高層建築物の届出書 <input type="checkbox"/>	各 1 部	()部		<input checked="" type="checkbox"/> CD-Rによる提出
(e) 建築積算 <input checked="" type="checkbox"/> 建築工事積算数量算出書 <input checked="" type="checkbox"/> 建築工事積算数量算出書の うち建築工事積算数量調書 <input checked="" type="checkbox"/> 見積書等関係資料 <input checked="" type="checkbox"/> 営繕工事積算チェックマニユ アル・チェックリスト、チェ ックシート（建築工事編） <input checked="" type="checkbox"/> 単価資料（刊行物はコピー）	各 1 部	()部		<input checked="" type="checkbox"/> CD-Rによる提出

<input checked="" type="checkbox"/> 拾い出し図面 <input type="checkbox"/>				
(f) 電気設備積算 <input checked="" type="checkbox"/> 電気設備工事積算数量算出書 <input checked="" type="checkbox"/> 電気設備工事積算数量算出書のうち電気設備工事積算数量調書 <input checked="" type="checkbox"/> 見積書等関係資料 <input checked="" type="checkbox"/> 営繕工事積算チェックマニュアル・チェックリスト、チェックシート（電気設備工事編） <input checked="" type="checkbox"/> 単価資料（刊行物はコピー） <input checked="" type="checkbox"/> 拾い出し図面 <input type="checkbox"/>	各1部	()部		<input checked="" type="checkbox"/> CD-Rによる提出
(g) 機械設備積算 <input checked="" type="checkbox"/> 機械設備工事積算数量算出書 <input checked="" type="checkbox"/> 機械設備工事積算数量算出書のうち機械設備工事積算数量調書 <input checked="" type="checkbox"/> 見積書等関係資料 <input checked="" type="checkbox"/> 営繕工事積算チェックマニュアル・チェックリスト、チェックシート（機械設備工事編） <input checked="" type="checkbox"/> 単価資料（刊行物はコピー） <input checked="" type="checkbox"/> 拾い出し図面 <input type="checkbox"/>	各1部			<input checked="" type="checkbox"/> CD-Rによる提出
(h) その他 <input checked="" type="checkbox"/> 透視図 <input type="checkbox"/> 模型 <input type="checkbox"/> 模型の写真 <input type="checkbox"/> 防災計画書 <input type="checkbox"/> 建築物エネルギー消費性能確保計画 <input type="checkbox"/> 建築物のエネルギー消費性能の確保のための構造及び設備に関する計画 <input checked="" type="checkbox"/> 省エネルギー関係計算書 <input checked="" type="checkbox"/> 概略工事工程表	各1部	()部		<input checked="" type="checkbox"/> CD-Rによる提出 <input type="checkbox"/> CD-Rによる提出

<input type="checkbox"/> 建築物総合環境性能評価システム (CASBEE) による評価書 <input checked="" type="checkbox"/> BELS 評価書 <input checked="" type="checkbox"/> 社内審査報告書 受託者の様式による。 (設計中間時に 1~2 回審査し、設計完了時に最終の審査を行う) <input checked="" type="checkbox"/> 現地調査写真 撮影年月日、撮影場所を明記 <input checked="" type="checkbox"/> CAD データ JWW データにて提出すること。(非圧縮) ※誤変換のないことをチェックしたものとすること。 <input checked="" type="checkbox"/> テレビ電波障害 <input checked="" type="checkbox"/> テレビ電波障害予想図 <input checked="" type="checkbox"/> テレビ画質判定写真および 評価一覧表 <input checked="" type="checkbox"/> テレビ障害対策設計図書 (一般設計に準ずる) <input checked="" type="checkbox"/> 共架柱 (自営柱、関電柱、 電々柱) の現況写真 <input checked="" type="checkbox"/> 各調査報告書 <input checked="" type="checkbox"/> 現況測量調査 報告書一式 <input checked="" type="checkbox"/> 土質調査 報告書一式 <input type="checkbox"/>				
(i) 資料 <input checked="" type="checkbox"/> 各種技術資料 <input checked="" type="checkbox"/> 構造計算データ <input checked="" type="checkbox"/> 各記録書 <input type="checkbox"/>	各一式	()部		

(注) : 構造の成果物は、総合実施設計の成果物の中に入れることができる。

: 積算数量調書、単価資料等の作成は、営繕積算システム R I B C 2 ((一財) 建築コスト管理システム研究所) 「内訳書作成システム」による。

: 各設計図は市と協議の上、設計内容に応じて適宜必要な図面を作成すること。

: 成果物の設計図面は、市の指示により縮小二つ折り A 4 判製本各 (1) 部とする。

: BIM モデルを成果品として提出する場合は、「BIM 適用事業における成果品作成の手引き (案)」による。

: 電子媒体 (CD-R) の提出部数は (1) 部とする。

- : 新築及び増築に係る工事費概算書の作成は、「官庁施設の設計段階におけるコスト管理ガイドライン」による。
- : 概略工事工程表の作成に当たっては、「公共建築工事における工期設定の基本的考え方」（平成30年2月）を参照し、適正な工期を設定する。

設計著作権に関する特約条項

(著作権の帰属)

第1条 成果物又は成果物を利用して完成した建築物（以下「本件建築物」という。）が著作権法（昭和45年法律第48号）第2条第1項第1号に規定する著作物（以下「著作物」という。）に該当する場合には、著作権法第2章及び第5章に規定する著作者の権利（以下、「著作権等」という。）は、著作権法の定めるところに従い、受託者又は委託者及び受託者の共有に帰属するものとする。

(著作物等の利用の許諾)

第2条 受託者は委託者に対し、次の各号に掲げる成果物の利用を許諾する。この場合において、受託者は次の各号に掲げる成果物の利用を委託者以外の第三者に許諾してはならない。

一 成果物を利用して建築物を1棟（成果物が2以上の構えを成す建築物の建築をその内容としているときは、各構えにつき2棟ずつ）完成すること。

二 前号の目的及び本件建築物の増築、改築、修繕、模様替、維持、管理、運営、広報等のために必要な範囲で、成果物を委託者が自ら複製し、若しくは翻案、変形、改変その他の修正をすること又は委託者の委託した第三者をして複製させ、若しくは翻案、変形、改変その他の修正をさせること。

2 受託者は、委託者に対し、次の各号に掲げる本件建築物の利用を許諾する。

一 本件建築物を写真、模型、絵画その他の媒体により表現すること。

二 本件建築物を増築し、改築し、修繕し、模様替により改変し、又は取り壊すこと。

(著作者人格権の制限)

第3条 受託者は、委託者に対し、成果物又は本件建築物の内容を自由に公表することを許諾する。

2 受託者は、次の各号に掲げる行為をしてはならない。ただし、あらかじめ、委託者の承諾を得た場合は、この限りでない。

一 成果物又は本件建築物の内容を公表すること。

二 本件建築物に受託者の実名又は変名を表示すること。

3 受託者は、前条の場合において、著作権法第19条第1項及び第20条第1項の権利を行使しないものとする。

(著作権等の譲渡禁止)

第4条 受託者は、成果物又は本件建築物に係る著作権法第2章及び第3章に規定する受託者の権利を第三者に譲渡し、又は承継させてはならない。ただし、あらかじめ、委託者の承諾又は同意を得た場合は、この限りでない。

(著作権の侵害の防止)

第5条 受託者は、その作成する成果物が、第三者の有する著作権等を侵害するものでないことを、委託者に対して保証する。

2 受託者は、その作成する成果物が第三者の有する著作権等を侵害し、第三者に対して損害の賠償を行い、又は必要な措置を講じなければならないときは、受託者がその賠償額を負担し、又は必要な措置を講ずるものとする。

令和4年5月
尼崎市公募プロポーザル
企 画 書

業務名称	北消防署園田分署新築工事設計業務
------	------------------

担当課	資産統括局 技術監理部 建築課
-----	-----------------

目 次

1 プロジェクトの概要

2 プロジェクトの視点

3 敷地の状況

4 付近見取図

5 敷地状況図

6 敷地周辺現況写真

別紙1 必要諸室等一覧

別紙2 敷地現況図

1 プロジェクトの概要

項 目	内 容		
予定敷地	尼崎市東園田町4丁目12-4、13-4		
用途地域	(東側)第1種住居地域 (西側)第1種中高層住居専用地域	防火地域	準防火地域
高度地区	(東側)第3種高度地区 (西側)第2種高度地区	その他地域・地区	—
敷地面積	約1,080 m ²	容積率	建ぺい率
		200	60
構造規模	基本設計にて決定	延べ面積	約680 m ²
施設内容・必要諸室	<ul style="list-style-type: none"> ○分署本体 <ul style="list-style-type: none"> ・執務スペース 事務室（書庫、相談コーナー）、多目的室、通信室、通信機械室 ・車庫スペース 車庫（消防車両3台）、救急消毒室 ・生活スペース 仮眠室（男性、女性）、便所（男性、女性、多目的）、食堂、リネン室、浴室、脱衣室、洗面室 ○屋外施設 <ul style="list-style-type: none"> ・非常用車両屋外車庫 ・一般倉庫 ・少量危険物倉庫 ・ホースタワー ・公用駐車場、駐輪場 ○災害時の自立機能 <ul style="list-style-type: none"> ・非常用電源（72時間対応） ○配置人員 : 36人程度（毎日勤務者2～3人、2交代制勤務者34人程度） 一日の勤務者：14人程度（毎日勤務者2～3人、2交代制勤務者12人程度） <p>※詳細は別紙1参照</p>		
設計業務	<ul style="list-style-type: none"> ・北消防署園田分署新築工事に係る基本設計及び実施設計業務 ・上記に伴う電気、機械設備工事の基本設計及び実施設計業務 ・上記に伴う積算、透視図作成、各種申請書作成業務 ・BELS認証に関する資料の作成及び申請に関する手続 <p>※詳細は建築工事設計業務特記仕様書を参照</p>		
設計期間	約 16 ヶ月	基本設計	契約締結の日～令和5年1月（予定）
		実施設計	令和5年2月～令和5年11月（予定）
委託上限額	38,076,000円（税抜）	工事期間	12ヶ月（予定）
地域の特徴 周辺の状況	<ul style="list-style-type: none"> ・現北消防署園田分署の老朽化に伴う移転工事 ・計画敷地は旧園田地区会館の跡地 ・敷地東側は幹線道路（園田橋線）と接しており車両の交通量が多く、北及び南側は集合住宅や商業施設があり、西側は閑静な住宅街 ・敷地北東部は、交番建設地（別敷地）の予定（令和4年12月末完成予定） ・交番と分署本体の間は共用通路とする予定 ・敷地東側歩道にあるバス停は移設予定（時期は未定） ・敷地東側歩道下は暗渠となっており、農業用水路として使用している 		

2 プロジェクトの視点

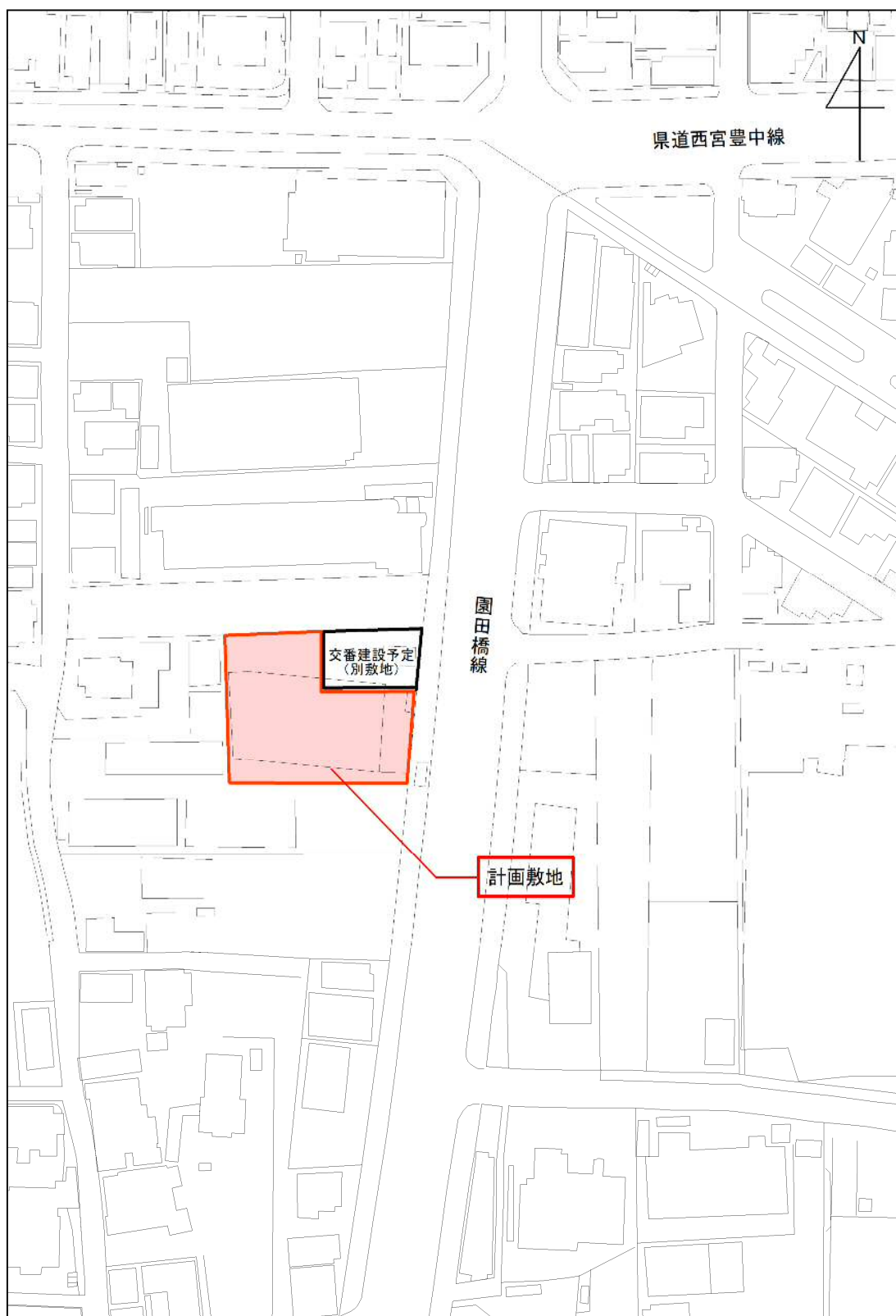
項目	内 容
コ ン 事 業 プ の ト	<p>本事業は現北消防署園田分署の老朽化（令和4年3月31日現在で築45年）により、下記の考え方に基づき整備する。</p> <ul style="list-style-type: none"> ・市民の生命、身体を災害から守るための機能性・快適性の高い消防署とする。 ・景観に配慮しつつ、地域住民に安全・安心を与えられる消防署とする。 ・男女雇用機会均等法等への対応として、女性消防職員に配慮した施設整備とする。
提 案 に あ た っ て 留 意 す る 事 項	<p>1 ZEBIについて</p> <ul style="list-style-type: none"> ・ ZEB Readyの認証取得に向けた実現可能性の高い省エネルギー対策による環境負荷の低減と、ライフサイクルコスト縮減(イニシャル及びランニング共)に係る具体的な手法などについて、施設の特性を踏まえ総合的に考えること。 <p>2 出動動線を考慮すること。</p> <p>(1) 車庫について</p> <p>ア 水槽付消防ポンプ自動車 (幅) 2.25m (長さ) 7.11m (高さ) 3.30m</p> <p>イ 消防ポンプ自動車 (幅) 1.97m (長さ) 5.81m (高さ) 3.25m</p> <p>ウ 救急車 (幅) 1.90m (長さ) 5.65m (高さ) 2.83m</p> <p>エ 非常用タンク車 (幅) 2.25m (長さ) 7.11m (高さ) 3.30m</p> <ul style="list-style-type: none"> ・ ア～ウの3台については、一斉に安全かつ迅速に園田橋線へ出動できる間口を確保すること。 ・ エについては、屋外車庫とし、複数回切り返すことなく出動できる配置とすること。 ・ 将来の車両の大型化、車種変更等対応可能な余裕をもった車庫配置とすること。 ・ 出動、点検のため各車両の前後左右に1mのスペースを確保すること。(隣合う車両間は2m) ・ 歩道を使用せず後退駐車可能な前方空間を計画すること。 ・ 車両後方または横に防火衣ロッカー(H2, 700、W1, 400、D700、回転式) 9台を設置し、出動時に車両にぶつかることなく迅速に着衣できるスペースを確保すること。 <p>(2) 事務室について</p> <p>来客者の動線と出動動線を分離し、出動時の安全性と迅速性を確保すること。</p> <p>(3) 生活スペース</p> <p>ア 執務スペースと生活スペースを分離し、市民等が誤って生活スペースに入ることのないようにすること。(セキュリティ導入も検討)</p> <p>イ 生活スペースからスムーズに出動できるような導線とすること。</p> <p>ウ 男性仮眠室内には2段ベッド(H156、W215、D107)、更衣ロッカー2つを収納でき、仮眠中の出動についても迅速に出動できるようにすること。</p> <p>エ 2階生活スペースの共有部分は人感センサー照明とすること。</p> <p>3 非常用発電機を設置すること。</p> <ul style="list-style-type: none"> ・ 72時間以上の非常用発電設備を設置し、停電時にも業務継続可能とすること。 <p>4 地域の防災拠点として、災害に耐え得る構造とすること。</p>
デ ザ イ ン 景 観 上 の 留 意 す る 事 項	<ul style="list-style-type: none"> ・ 園田橋線から一目で消防署と分かり、地域の安全・安心を守るシンボルとなるようなデザインとすること。 ・ 隣接する交番(北東側)との調和を図ること。 ・ ユニバーサルデザインに配慮したサインや窓口の計画を行い、すべての利用者に親しみやすくわかりやすい消防署となるよう配慮する。
そ の 他 留 意 す る 事 項	<ul style="list-style-type: none"> ・ 北側の敷地境界線が近いこと、建物の高さ規制に留意すること。 ・ 庁舎西側に訓練、作業スペースを確保すること。 ・ 21,000kg程度のはしご車(幅)2.5m(長さ)11.6m(高さ)3.8mが庁舎西側に入出入りすることから、導線を確保するとともに、耐え得る耐荷重とすること。 ・ 敷地東側(道路側)に、掲示板、ゴミ置き場を設置すること。 ・ 敷地東側歩道下は農業用水路となっており、大型車両等の通行に耐え得るよう検討すること。 ・ 将来的にPPAモデルを活用して太陽光発電や蓄電池等の整備を予定していることから、その導入可能性について提案すること。

3 敷地の状況

項 目	内 容	備 考	
敷地	都市計画等の中の位置づけ	都市機能誘導区域（阪急園田駅周辺）	
	接道状況	東 西 南 北	
		道路巾員	約15m - - -
		公道・私道の種別	42条1項1号 - - -
		敷地との高低差	0m - - -
		道路の機能 (接道機能など)	
	境界石標	<input type="radio"/> 無 <input checked="" type="radio"/> 有 (3箇所)	
	障害物		
	地上	<input checked="" type="radio"/> 無 <input type="radio"/> 有 (家屋 (立木 (基礎 (井戸 (その他 (本) (旧図)))))))	
	地中 (埋設管等)	<input checked="" type="radio"/> 無 <input type="radio"/> 有 (・旧建築物の地中構造体 ・電力線路 ・通信線路 ・給水管 ・排水管 ・ガス管 ・消火管)	
上空 (高圧電線等)	<input checked="" type="radio"/> 無 <input type="radio"/> 有 (・電力線路 ・通信線路)		
隣接建物、工作物	<input checked="" type="radio"/> 無 <input type="radio"/> 有 ()		
	・規模 () m ² くらい ・地業 (杭 <input type="radio"/> 無 <input type="radio"/> 有)		
敷地の前歴、盛土等	<input type="checkbox"/> 池 <input type="checkbox"/> 沼 <input type="checkbox"/> 河川 <input type="checkbox"/> その他() <input type="checkbox"/> 盛土 ・盛土の経過年数 () 年 <input checked="" type="checkbox"/> 施設 ・前施設の名称 (園田東生涯学習プラザ(旧園田地区会館))		
土質調査資料	・当敷地 <input type="radio"/> 無 <input checked="" type="radio"/> 有 ・周辺 <input type="radio"/> 無 <input checked="" type="radio"/> 有	前施設建設のボーリング紙データのみ	
構内既存建物資料	(建築基準法計画通知用) ・ <input checked="" type="radio"/> 無 <input type="radio"/> 有 (棟、 m ²) ・ 建築面積 m ² 延べ面積 m ² ・ 配置図 <input checked="" type="radio"/> 無 <input type="radio"/> 有		
都市計画	斜線制限 (道路、隣地)	・ 東側 : (道路斜線) 道路幅員 東 : 約15 m ・ 西側 : (隣地斜線) 西 : m ・ 南側 : (隣地斜線) 南 : m ・ 北側 : (隣地斜線、高度地区による斜線) 北 : m	
	高さ制限	<input type="radio"/> 無 <input checked="" type="radio"/> 有 (24) m	
	壁面後退	<input checked="" type="radio"/> 無 <input type="radio"/> 有 () m	
	日影制限	・ 敷地境界から10m超 (2.5) 時間 ・ 敷地境界から5m超10m以内 (4) 時間	
	建築・設備に関する条例	<input type="checkbox"/> 開発行為 <input type="checkbox"/> 消防設備の付加 <input type="checkbox"/> 日照 <input type="checkbox"/> 電波障害対策 <input checked="" type="checkbox"/> 緑化 市条例・県条例 <input checked="" type="checkbox"/> 都市景観 <input type="checkbox"/> 駐車場 <input checked="" type="checkbox"/> 屋外広告物 <input checked="" type="checkbox"/> 騒音、振動 <input type="checkbox"/> <input checked="" type="checkbox"/> 県福祉のまちづくり <input type="checkbox"/> <input checked="" type="checkbox"/> 兵庫県建築基準条例 <input type="checkbox"/>	

4 付近見取り図

■計画地 付近見取り図



■計画敷地状況図

別紙2参照

6 敷地周辺現況写真

①



②



③



④



⑤



⑥



6 敷地周辺現況写真

⑦



⑧



⑨



⑩



⑪



⑫



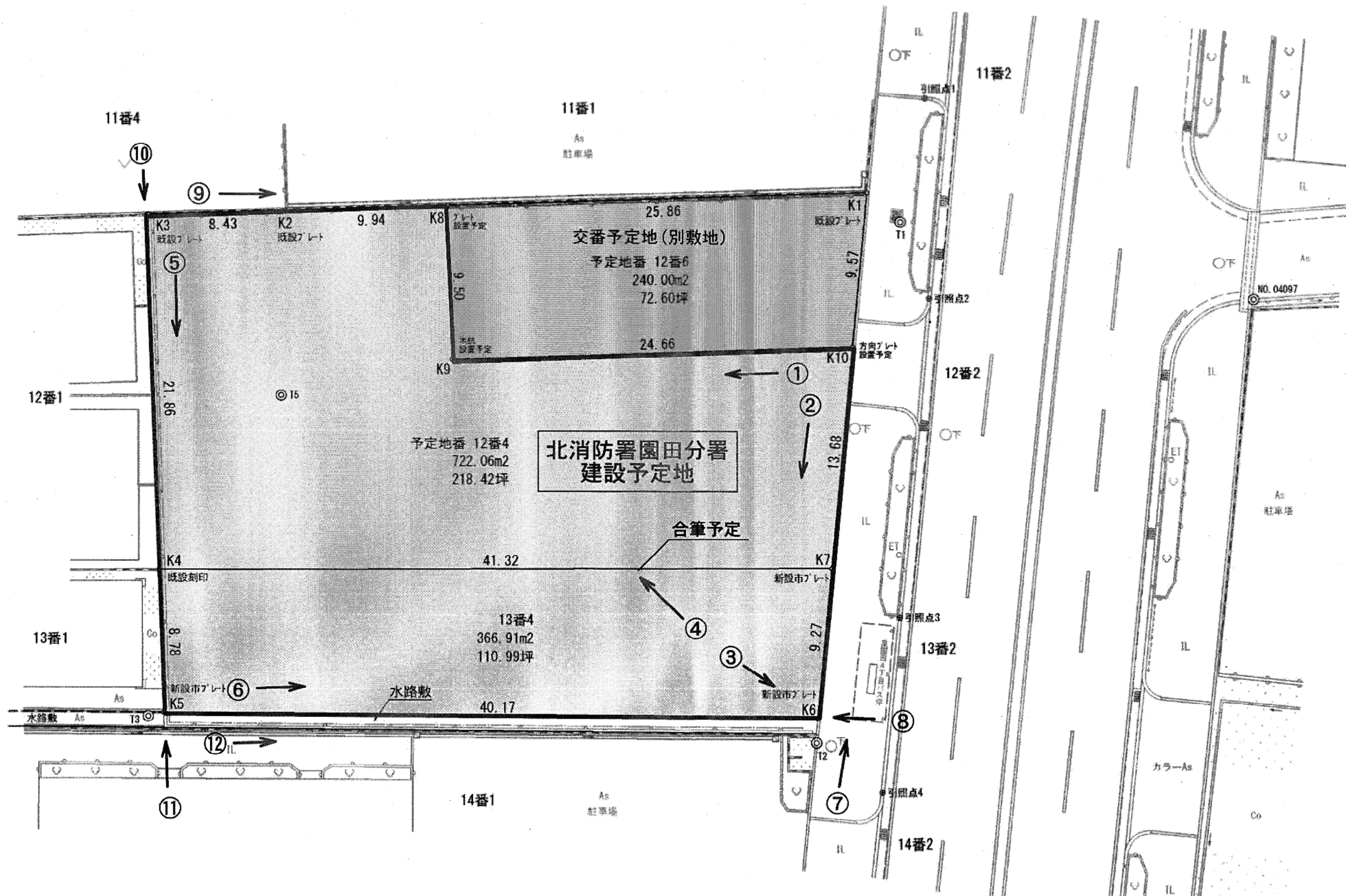
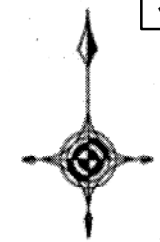
部門	室名	室数	面積 (㎡)	諸室条件
分署 本体	全体			無線LANアクセスポイント用配管を設けること
	車庫	1	135	消防車両3台を想定(タンク車、ポンプ車、救急車) ・水槽付消防ポンプ自動車(幅)2.25m(長さ)7.11m(高さ)3.30m ・消防ポンプ自動車(幅)1.97m(長さ)5.81m(高さ)3.25m ・救急車(幅)1.90m(長さ)5.65m(高さ)2.83m 重量シャッターを設置 (通常時は電動開閉、停電時は手動開閉できる仕様とすること) 排気ガスが車庫内に充満しない排気構造とすること 防火衣ロッカー設置場所を確保すること 車庫内に、一人一つ長靴、運動靴を収納できる棚を設置すること
	救急消毒室	1	16	救急車の車庫の後方に設置 救急車駐車位置からそのままストレッチャーが消毒室に入れるような導線が必要 汚染物質を洗浄できるよう、洗浄シンク、シャワー室、収納棚を設置
	多目的室	1	14	会議室仕様とし、事務所からの導線を考慮すること
	通信室	1	6	来庁者を容易に把握できる配置とし、車庫との導線も考慮すること
	通信機械室	1	6	通信室の直上階(2階)付近に設置し、1階が水没しても稼働可能なように重要なシステム機器を2階に設置すること
	事務室	1	100	相談コーナーとして利用可能な小部屋を設置(パーティションで可)すること OAフロアとし、机等のレイアウト変更を容易にできること 簡易給湯コーナーを設置すること(小冷蔵庫を設置予定) 省スペースで収納力のある書庫、収納棚を設置すること
	男性仮眠室	17	102	各室(3×2m)2段ベッド1台、ロッカー2台、エアコンを設置予定 ただし、柱部分避けること
	女性仮眠室	1	31	個室トイレ(洋式1)、洗面台、ユニットバス、2段ベッド(個室)2台、更衣ロッカー4台を設置
	男性トイレ	2	17	1・2階に洋便器2つ、小便器2つを設置
	女性トイレ	1	4	1・2階に洋便器1つを設置(2階は女性仮眠室内に設置)
	多目的トイレ	1	6	オストメイト対応、車椅子利用者も使用可能とすること
	食堂	1	28	キッチン1台を設置すること。冷蔵庫2台、食器棚の設置場所の確保
	リネン室	1	9	食堂と連続した空間とし、床上げ和室(床下は収納可)とする
	浴室脱衣室	1	24	ユニットバス(シャワー2つ)を設置
洗面室	1	8	洗面台、洗濯機、ガス衣類乾燥機各2つを設置すること	
屋外 施設	非常用車両 屋外車庫	-	54	6m×9m程度 タンク車(幅)2.25m(長さ)7.11m(高さ)3.30mを入庫し、両サイドには収納棚を設置すること 前面はシャッターにて手動で開閉できること
	一般倉庫	-	54	9m×6m程度 前面は3分割シャッターにて開閉でき、うちの柱は可動できること
	危険物倉庫	-	6	3m×2m程度 少量危険物倉庫の基準に沿った倉庫であること
	ホースタワー	-	-	ホース20本程度を掛ける想定(片側10本×両面) ホース洗い場を設置すること
	公用駐車場	-	-	2台程度を想定(白線、車輪止め)
	公用駐輪場	-	-	屋根、照明付き駐輪場(公用原付2台、公用自転車6台、職員用自転車等10台に加え、来客者用自転車3台程度を想定)

合計面積(参考)

分署本体	506 ㎡
共用部	174 ㎡
合計面積	680 ㎡

・共用部とは、玄関・廊下・階段等を想定している。

仮区画割図 S=1:250



※令和4年3月3日時点での案であり、今後変更となる可能性があります。

令和 4 年度

土質調査業務委託仕様書

資産統括局 技術監理部 建築課

土質調査業務特記仕様書

1 概要

工事名 北消防署園田分署新築工事設計業務委託

工事場所 尼崎市東園田町4丁目12-4、13-4

計画建物 構造 基本設計にて決定

2 調査期間 設計業務委託期間内に別途指示する期間

3 調査項目

ボーリング 35 m × 2 箇所 (試験一覧参照)

 m × 箇所 (試験一覧参照)

乱さない試料採取 1 箇所

標準貫入試験 75 cm ごと

室内土質試験 物理試験 試験一覧参照

力学試験 試験一覧参照

原位置試験 孔内載荷試験 1 箇所

現場透水試験 1 箇所

※ボーリング深度及び試料採取にあたっては、土質の状況を適切に判断し、計画建物設計に必要なものを実施すること。

4 実施要領

1) ボーリングは、No. 1 より実施し、予定深度まで進んだ時点で、係員に連絡すること。

参考ボーリング図と著しく異なる場合は、係員の指示に従うこと。

2) ボーリング孔は、調査終了後に閉鎖し、その後の工事に支障なき様処理し、転落の危険を防止すること。

5 報告書

報告書には、一般的事項の他、地盤の圧密状況・沈下の可能性・液状化・杭のネガティブフリクション、水平抵抗について記述する。

6 その他

調査位置の地盤高さは、最寄の水準点より測定のこと。

調査に先立ち施工計画書を作成し、係員の承諾を得ること。

土質調査業務仕様書

1 章 一 般 事 項

1. 1 適用範囲	特記事項以外は、本仕様書による。
1. 2 設計図書	設計図書とは、図面及び仕様書（現場説明書及び現場説明に対する質問回答書を含む。）をいう。
1. 3 現場代理人	調査の性質上、現場代理人は現場管理者（地質調査業者登録規定でいう。）とする。
1. 4 疑義に対する処置	設計図書に明記のない場合又は疑いを生じた場合は、監督員の指示を受ける。
1. 5 官公署その他への 手続き	調査に必要な官公署への手続きは、速やかに行う。
1. 6 調査のための設備	給水、排水、ガス、電気等の調査のための設備については、受託者の負担とする。
1. 7 調査の実施	a 調査地点、調査内容及び調査数量は特記によるものとし、調査の順序、方法、ベンチマークについては、監督員の指示による。 b 設計深度到達前に目的を達したとき、当該深度に達しても調査目的を達しえない時、予想外の障害で調査の続行が不可能な時は監督員に報告し、指示を受ける。 c 現場の状況並びに業務の執行状況により、やむを得ず当該調査内容の変更をするときは、監督員の指示を受ける。
1. 8 立会い	監督員の立会いは、つぎの場合に行う。 a 調査の着手、完了及び調査中 b 設計図書に定められた場合 c 監督員が特に指示した場合
1. 9 中間報告	各段階の調査、試験が終了した場合は、結果を整理し、速やかに報告する。
1. 10 検査	監督員の検査は、つぎの場合に行う。 a 設計図書に定められた場合 b 監督員の指示した工程に達した場合

1. 1.1
調査地点の表示

調査地点には、頭部に黄色のペイントを塗布し、調査番号を記した角杭を設置する。

1. 1.2
跡片付け

現場作業終了後は、監督員の指示により、ボーリング孔の埋め戻し、清掃等の跡片付けを行う。

1. 1.3
提出書類

受託者の提出書類は、つぎのとおりとする。ただし、建築設計提出書類と重複及び同書類に記入可能なものは、省略することができる。

a 着手時

- ・ 工程表 2 部
- ・ 主任技術者届（経歴書共） 2 部
- ・ 現場管理者届（経歴書共） 2 部

b 完了時

- ・ 報告書（本仕様書 7章による。） 2 部

2 章 ボーリング

2. 1
位置、深度

特記による。

2. 2
工法

ロータリー式ボーリングを原則とする。

2. 3
孔径

孔径は、2. 3. 1表による。

2. 3. 1表

種 別	孔 径
標準貫入試験のみを行う場合	6 6 mm以上
ソノウォールサンプラーによる資料採取を行う場合	8 6 mm以上
デニソソ型サンプラーによる資料採取を行う場合	1 1 6 mm以上

2. 4
掘削

- a 崩壊性地質には、ケーシング又はベントナイト液（以下「泥水」という。）を使用し、孔壁の崩壊を防止する。
- b 地下水位より上の地盤は、原則として空掘りとする。
- c 岩盤ボーリングは、ダブルコアチューブを用い、できるだけ完全なコアを採取する。
- d 掘進が所定の深度に到達したときは、監督員に報告し、指示及び検尺をうける。

2. 5
その他

現場透水試験、間隙水圧測定、地下水調査のためのボーリングに泥水を使用した場合は、清水循環等の方法により孔内泥水を完全に除去する。

3 章 サ ウ ン デ ィ ン グ

3. 1 標準貫入試験

- a 試験方法は、J I S A 1 2 1 9（土の標準貫入試験方法）による。
- b 試験用具
 - ・試験用具は、監督員の承認を得たものを使用する。
 - ・ハンマーの自由落下には、原則としてトンビを用いる。
- c 試験の実施
 - ・スライムは、泥水循環の方法により除去する。
 - ・標準貫入試験は、深度75cmピッチで所定の深度まで行う。
 - ・試験は、15cmの予備打ち、30cmの本打ち、約5cmの後打ちの順に行う。ただし、後打ちは、場合によっては省略してもよい。
 - ・N値の測定は、60回を上限とする。
 - ・岩盤等で標準貫入試験による資料採取が、不能な場合は、2.4cにより孔径66mm以上のコアボーリングで資料採取を行う。
- d 資料採取、整理
 - ・標準貫入試験により採取した試料は、土質が異なるごとに、水密性の容器（透明プラスチック製）に入れ標本として整理する。
 - ・試料容器には、ボーリング番号、採取深度、N値、土質を記入した付箋を貼付ける。
 - ・試料は、標本箱に収納して提出する。標本箱には、工事名、業者名、ボーリング番号、採取深度の範囲等を記入する。

3. 2 オランダ式二重管 コーン貫入試験 (ダッチコーン)

- a 試験方法は、J I S A 1 2 2 0（オランダ式二重管コーン貫入試験方法）による。
- b 試験は、深度25cmピッチで所定の深度まで実施する。

3. 3 スウェーデン式 サウンディング

- a サウンディング用具は、スウェーデン式サウンディング試験機とする。
- b 試験は、ロッドを調査地点に垂直に立て、荷重段階を5、15、25、50、75、100kgとして、それぞれに应ずる貫入量を測定する。
ある荷重段階でロッドの貫入速さが急激に増大した場合は、そのまま貫入させ貫入状況の観察記録をとる。
- c 荷重段階100kgでロッドの貫入が止まった場合は、その貫入量を記録した後、ハンドルを回転し次の目盛線まで貫入させるのにする半回転数を記録する。以後目盛線（25cm）ごとの半回転数を記録する。
- d 回転数の測定値は、貫入量1m当たりの半回転数NSWに換算しこれと測定深さの関係及び荷重と貫入深さの関係の両者を

地表から連続的に図示する。

- e 一地点の測定は、連続して行い、各地点の測定終了ごとにスクリーポイントの異常がないことを確認する。

4 章 サンプルリング

4. 1 一般事項

- a 不攪乱試料の採取に使用するサンプラーの種類、サンプルの採取深度は、特記による。特記なき場合のサンプラーの種類はデニソン型とする。
- b 標準貫入試験後引き続いて、不攪乱試料の採取を行う場合は、打撃による攪乱の範囲を避けた位置で採取する。
- c 地下水位以上の土のサンプリングは、無水状態で行う。地下水位以下の土のサンプリングは、ボーリング孔内の水位を地下水位以上に保つ。
- d スライムは、泥水循環及びベイラーにより除去する。ベイラーの使用は、その上下運動で孔底の採取試料を乱さないよう注意する。
- e 試料採取後は、速やかにサンプラーの両端をパラフィンにて完全に密封し、キャップをかぶせ衝撃、振動を与えないように十分に注意して運搬し、速やかに試験を行う。
- f サンプリングチューブは、試験に供するまで温度変化の少ない場所で保管する。
- g サンプリング結果は、土質工学会のデータシート（サンプリングの記録）の様式で記録し報告する。
- h シンウォールチューブは、新品とする。

4. 2 シンウォールサン プラーによる不攪 乱試料の採取

- a シンウォールサンプラーの種類は、固定ピストン式サンプラーとする。
- b 試料採取方法は、土質工学会基準（案）（固定ピストン式シンウォールサンプラーによる乱さない試料の採取方法）による。
- c サンプリングチューブの長さは、試験に供する試験体数に応じて十分な長さのものを使用する。
- d サンプラーは回転せず、一定速度をもって途中停止することなく圧入し、ねじり又は打撃によって地盤を攪乱する恐れのあることは一切行ってはならない。

4. 3 デニソン型サン プラーによる不攪 乱試料の採取

- a 内管は、突出し長さ0～10 cmの範囲で調整できるものとする。
- b サンプリングチューブは、4. 2のシンウォールチューブと同じ物とする。
- c 内管の先行長さは、粘性土の硬軟に応じた長さを保持する。
- d サンプラーを孔底に降下する場合、泥水中のスライムが内管と外管の間に侵入し、内管が共回りをする事があるので、この場合は、適当なシールをもってスライムの侵入を防ぐ。
- e サンプラーは、一定速度をもって途中停止することなく圧入

し、圧入長さはサンプリングチューブの有効長さを越えてはならない。

- f 圧入に当たっては、ねじりによって地盤を攪乱しないように注意する。

5 章 載 荷 試 験

5. 1 ボーリング孔内 横方向載荷試験

- a 試験機の型式は、プレシオメーター、LLTのうち監督員の承認を得たものを使用する。
- b ボーリング孔及び試験深度
- ・測定用ボーリング孔は、孔壁を乱さないよう、かつ、滑らかな壁面に仕上げる。
 - ・試験深度は特記による。ただし、指定された深度の地層中に試験に影響を及ぼすような障害物が存在する場合、又ボーリング結果より土質が変化している場合は、監督員に連絡し指示を受ける。
- c 試験の実施
- ・ボーリングから測定までの時間は、原則として24時間以内に実施する。
 - ・孔内測定に先立ち、試験機器の補正用（圧力補正、体積補正）の測定を行う。
 - ・加圧は、段階荷重とし、孔壁に加わる圧力が0.1kg/cm²程度又は予想最大圧力の1/20程度の圧力を、段階的に加圧する。
 - ・各荷重段階で、圧力を2分間一定に保ち、この間に生じる変形量を加圧の瞬間から、15秒、30秒、1分、2分について測定する。
 - ・加圧は、上記により順次圧力を上昇させ、2分間に生じる変形が著しく進行する状態（破壊圧）まで実施する。
- d 測定結果の整理
- ・測定した圧力と、変形、補正值及び補正後の圧力と変形の値は、データシートに記入する。
 - ・補正後の圧力と変形から、圧力-変形曲線、圧力-クリープ曲線を記入する。
 - ・解析は、K値、変形係数、静止土圧、降伏圧、破壊圧等について求める。
 - ・試験結果には、上記の他試験機の種類、測定深度、土質、N値、土質試験結果等も記入する。

6 章 土 質 試 験

6. 1 試料の調整

- a 物理試験用試料の調整は、JIS A 1201による。
- b 力学試験用試料の調整
- ・乱れ、含水量の変化がないよう取り扱う。
 - ・搬入試料に乱れがある場合、又試料不良の場合は、再度試料

を採取して試験を行う。

6. 2
試験方法

a 試験方法は、6. 2. 1表、6. 2. 2表による。

6. 2. 1表

区分	試験項目	試験方法
物理試験	土粒子の密度試験	J I S A 1 2 0 2 (土粒子の比重試験)
	土の含水比試験	J I S A 1 2 0 3 (土の含水試験方法)
	土の粒度試験	J I S A 1 2 0 4 (土の粘土試験方法)
	土の液性限界試験	J I S A 1 2 0 5 (土の液性限界試験)
	土の塑性限界試験	J I S A 1 2 0 5 (土の塑性限界試験)

* 砂質土の場合は不要。

6. 2. 2表

区分	試験項目	試験方法
力学試験	一軸圧縮試験	J I S A 1 2 1 6 (土の一軸圧縮試験方法)
	圧密試験	J I S A 1 2 1 7 (土の圧密試験方法)
	透水試験	J I S A 1 2 1 8 (土の透水試験方法) 特記による
	三軸圧縮試験 (直接せん断試験)	土質工学会「土質試験法」 による
	特記による	

b 土質試験結果は、土質工学会データシートの様式に準じて整理する。

7 章 報 告

7. 1
提出物

- a 地質調査報告書 2 部
- b 土質標本 (木箱入) 1 部
- c 尼崎市指定用紙に準じた柱状図及び配置図 1 部
(2次原図)

7. 2
報告書の形式・
内容

- a 報告書の大きさはA4版とする。
- b 報告書の表紙及び図面には、調査名、調査年月日、依頼主、業者名を明記する。報告書の背にも調査名を明記する。
- c 調査概要には次の事項を記す。

- ・調査内容
- ・調査機器
- ・調査地の地形、地質的概要
- ・既応の調査からみた調査地付近の概要

d 調査結果の整理

- ・土質柱状図

柱状図には、基準点との高低関係、地下水位（孔内水位）の他ボーリング及び標準貫入試験の結果を、土質工学会データシートの様式に準じてまとめる。土質分類記号は、7.3（土質分類記号）による。

- ・推定地層断面図

断面の方向については、監督員と協議して決める。なお、断面図には標準貫入試験結果も併記する。地層分類は、日本統一土質分類法による。

- ・土質試験結果

土質試験結果は、土質工学会データシートの様式に準じて整理する。

- ・調査結果の考察

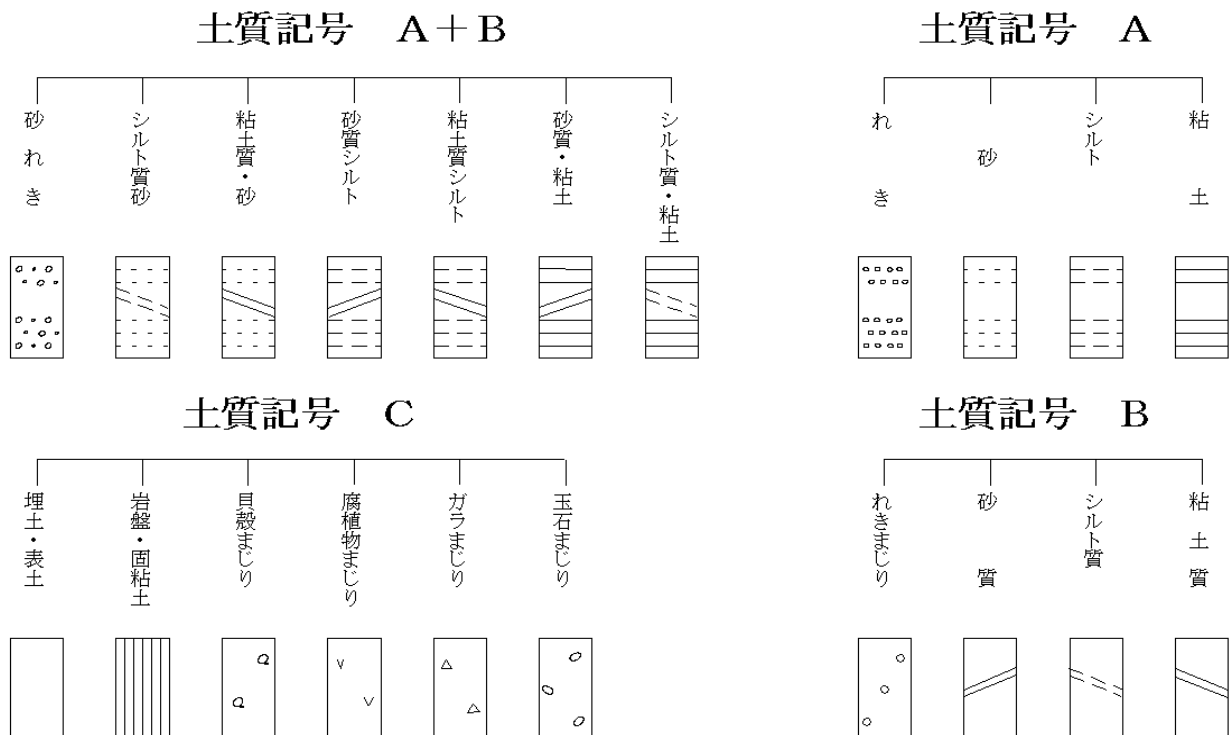
調査結果に基づき、調査地の地質的考察及び構造物の設計、施工上の所見を記入する。

- ・現場写真（カラー）

着手前の調査場所及び付近の状況、並びに調査状況・残尺・検尺を撮影し整理する。

7.3
土質分類記号

- a 土質分類記号は、7.3.1図による。
7.3.1図



北消防署園田分署新築工事

設計業務委託試験一覧

標準貫入試験 No.1 深度 35.0m(室内土質試験・原位置試験)
 No.2 深度 35.0m(室内土質試験)

室内土質試験一覧

No.1、No.2室内土質試験一覧

室内試験一覧	記号	D1	D2	D3	D4	D5	D6	D7
	深度	5	12	16	18	23	30	34
土粒子の密度試験		○	○	○	○	○	○	○
土の含水比試験		○	○	○	○	○	○	○
土の粒度試験		○	○	○	○	○	○	○
土の液性限界試験			○		○	○	○	
土の塑性限界試験			○		○	○	○	
一軸圧縮試験						※○		
三軸圧縮試験						※○		
圧密試験						※○		

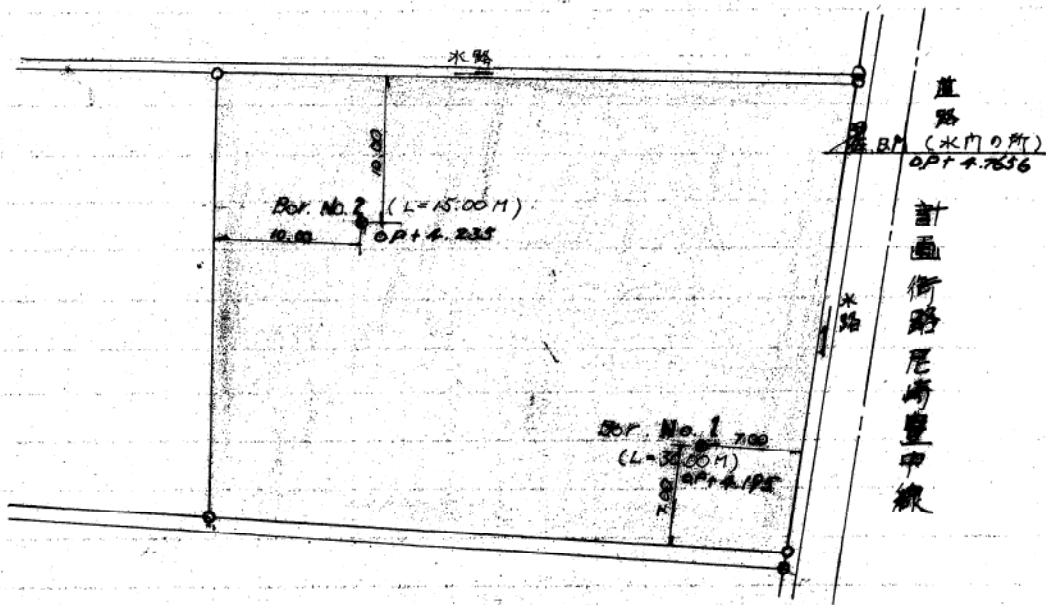
※○はNo.1に適用

原位置試験

ボーリング孔内載荷試験 1箇所
 現場透水試験 1箇所

地点		名称	
②	D-22	飯杯 市立園田地区会館	
所在地		建築物構造	
尾崎市東園田町4丁目			
水準点	測定年度	46年度	杭 設計 実施
	標高番号	D-2	
	所在地	田能字東町110	
	O.P.(m)	6.1446	
G.L.(m)		O.P. ± 4.7656	

配置図



土質柱状図			
調査地点	No. 1	孔内水位(m)	
B.M. (m)	O.P. ±	G.L. (m)	B.M. ±

標高 (m)	深度 (m)	層厚 (m)	土質記号	土質名	色調	相對密度 (%)	観察	標準貫入試験 N 値 (30cm)	標準貫入試験 N 値					
									10	20	30	40	50	
1	1.00	1.00		砂質シルト 炭酸灰			上部草の根混入(耕作土) 微粒砂・有+物片若干混入	3/35						
2	1.80	0.80		砂質シルト 炭酸灰			φ3mm位の小礫混入 粘土の混入比較的少く混入	2/30						
3							砂は粗粒砂 φ2~4mm位の礫若干混入。含水大。所々シルト状に有+物片若干混入。	5/30						
4							GL-2.70m付近より砂は細~粗粒砂で比較的によくシルト状に所々φ3~15mm位の礫混入。目かた片若干混入する。	3/30						
5							砂は細粒砂主体で	4/30						
6	5.60	3.80		シルト混り砂 暗灰			粒平均に揃う。シルト・有+物片・目かた片若干混入。含水少。GL-7.60m付近より	5/35						
7							砂は粗粒砂 φ10~30mm位の礫若干混入。部分的にφ20~40mm位の礫混入。含水大。砂は細粒砂主体で所々に粗粒砂状に。全般に砂はシルト状に。有+物片・目かた片若干混入。GL-13.30m付近より。有+物片・シルト混入する。	8/30						
8							砂は粗粒砂 φ10~30mm位の礫若干混入。部分的にφ20~40mm位の礫混入。含水大。砂は細粒砂主体で所々に粗粒砂状に。全般に砂はシルト状に。有+物片・目かた片若干混入。GL-13.30m付近より。有+物片・シルト混入する。	7/30						
9	9.00	3.40		シルト混り砂 暗灰			砂は粗粒砂 φ10~30mm位の礫若干混入。部分的にφ20~40mm位の礫混入。含水大。砂は細粒砂主体で所々に粗粒砂状に。全般に砂はシルト状に。有+物片・目かた片若干混入。GL-13.30m付近より。有+物片・シルト混入する。	5/30						
10	9.30	0.30		砂 礫 暗灰 中位			砂は粗粒砂 φ10~30mm位の礫若干混入。部分的にφ20~40mm位の礫混入。含水大。砂は細粒砂主体で所々に粗粒砂状に。全般に砂はシルト状に。有+物片・目かた片若干混入。GL-13.30m付近より。有+物片・シルト混入する。	15/30						
11	9.90	0.60		砂質粘土 黒灰			砂は粗粒砂 φ10~30mm位の礫若干混入。部分的にφ20~40mm位の礫混入。含水大。砂は細粒砂主体で所々に粗粒砂状に。全般に砂はシルト状に。有+物片・目かた片若干混入。GL-13.30m付近より。有+物片・シルト混入する。	50/14						
12							砂は粗粒砂 φ10~30mm位の礫若干混入。部分的にφ20~40mm位の礫混入。含水大。砂は細粒砂主体で所々に粗粒砂状に。全般に砂はシルト状に。有+物片・目かた片若干混入。GL-13.30m付近より。有+物片・シルト混入する。	50/21						
13	12.60	2.70		砂 礫 暗灰 中位			砂は粗粒砂 φ10~30mm位の礫若干混入。部分的にφ20~40mm位の礫混入。含水大。砂は細粒砂主体で所々に粗粒砂状に。全般に砂はシルト状に。有+物片・目かた片若干混入。GL-13.30m付近より。有+物片・シルト混入する。	50/24						
14							砂は粗粒砂 φ10~30mm位の礫若干混入。部分的にφ20~40mm位の礫混入。含水大。砂は細粒砂主体で所々に粗粒砂状に。全般に砂はシルト状に。有+物片・目かた片若干混入。GL-13.30m付近より。有+物片・シルト混入する。	5/30						
15	14.70	2.10		シルト混り砂 暗灰			砂は粗粒砂 φ10~30mm位の礫若干混入。部分的にφ20~40mm位の礫混入。含水大。砂は細粒砂主体で所々に粗粒砂状に。全般に砂はシルト状に。有+物片・目かた片若干混入。GL-13.30m付近より。有+物片・シルト混入する。	7/30						
16							砂は粗粒砂 φ10~30mm位の礫若干混入。部分的にφ20~40mm位の礫混入。含水大。砂は細粒砂主体で所々に粗粒砂状に。全般に砂はシルト状に。有+物片・目かた片若干混入。GL-13.30m付近より。有+物片・シルト混入する。	5/30						
17							砂は粗粒砂 φ10~30mm位の礫若干混入。部分的にφ20~40mm位の礫混入。含水大。砂は細粒砂主体で所々に粗粒砂状に。全般に砂はシルト状に。有+物片・目かた片若干混入。GL-13.30m付近より。有+物片・シルト混入する。	5/30						
18	17.60	2.90		シルト質粘土 暗灰 中位			砂は粗粒砂 φ10~30mm位の礫若干混入。部分的にφ20~40mm位の礫混入。含水大。砂は細粒砂主体で所々に粗粒砂状に。全般に砂はシルト状に。有+物片・目かた片若干混入。GL-13.30m付近より。有+物片・シルト混入する。	4/30						
19	18.50	0.90		砂 暗青白 中位			砂は粗粒砂 φ10~30mm位の礫若干混入。部分的にφ20~40mm位の礫混入。含水大。砂は細粒砂主体で所々に粗粒砂状に。全般に砂はシルト状に。有+物片・目かた片若干混入。GL-13.30m付近より。有+物片・シルト混入する。	50/24						
20							砂は粗粒砂 φ10~30mm位の礫若干混入。部分的にφ20~40mm位の礫混入。含水大。砂は細粒砂主体で所々に粗粒砂状に。全般に砂はシルト状に。有+物片・目かた片若干混入。GL-13.30m付近より。有+物片・シルト混入する。	6/30						

土質柱状図															
調査地点		No. 1.		孔内水位(m)											
B.M (m)		O.P ±		G.L (m)		B.M ±									
標尺 (m)	標高 (m)	深度 (m)	層厚 (m)	土質記号	土質名	色調	相対密度 (%)	観察	N値回	標準貫入試験N値					
										30cm	10	20	30	40	50
21								均質な粘土に粘性中粘着力大。	5/30						
22								GL-21.00m付近より砂状に細粒砂と粘土。	6/30						
23		22.70	4.25		シルト質粘土	青灰	中位	砂に細粒砂主体全体にシルトの含有多、所々シルトに砂の互層状に成る。	6/30						
24								砂に細粒砂主体全体にシルトの含有多、所々シルトに砂の互層状に成る。	7/30						
25		24.70	2.00		砂混りシルト	暗青灰	中位	有+物片、母土少量混入。シルト比較的に多。	8/30						
26								混入。粘性中位。所々有+物片の混入多。	8/30						
27		26.50	1.80		シルト質粘土	暗青	中位	砂に中々粗粒砂。部分的にシルト若く混入。	8/30						
28								砂に中々粗粒砂。部分的にシルト若く混入。	50/18						
29								φ10~30程度の砂多。所々φ30~50程度の砂含まれる。	50/20						
30							非常に	φmax 60程度の砂多。砂は砂主体含ま大。	50/10						
31		30.27 (3.77)			砂	暗青	中位	砂は砂主体含ま大。	50/12						
32															
33															
34															
35															
36															
37															
38															
39															
40															

D5

D6

D7

土質柱状図															
調査地点		No. 2.		孔内水位(m)		G.L-0"10.									
B.M (m)		O.P ±		G.L (m)		B.M ±									
標尺 (m)	標高 (m)	深度 (m)	層厚 (m)	土質記号	土質名	色調	相対密度 (%)	観察	N値回	標準貫入試験N値					
										30cm	10	20	30	40	50
1								微粒砂と有機物片の混入多。上部は砂の混入多。GL-1"10m付近より砂の含有多。	3/35						
2		1.80	1.80		砂質シルト	暗青	中位	相粒砂が主体で、所々φ5~15程度の砂と若干混入する。	2/30						
3								相粒砂が主体で、所々φ5~15程度の砂と若干混入する。	5/30						
4								部分的にシルトと有機物片の混入多。	6/30						
5								GL-2"00m付近より細粒砂と有機物片の混入多。部分的にφ10~30程度の砂と若干混入する。	6/30						
6		5.50	3.70		砂混りシルト	暗青	中位	砂混りシルト。砂の含有多。	5/30						
7								細粒砂が主体で、所々φ10程度の砂と若干混入する。	8/30						
8								砂質シルト。砂の含有多。GL-7"80m付近より砂の含有多。φ10~30程度の砂と若干混入する。	7/30						
9		8.70	3.20		砂混りシルト	暗青	中位	砂混りシルト。砂の含有多。φ10~30程度の砂と若干混入する。	5/30						
10		9.30	0.60		砂	暗青	中位	相粒砂が主体で、所々φ10~30程度の砂と若干混入する。	15/30						
11		10.00	0.70		砂質粘土	暗青	中位	相粒砂が主体で、所々φ10~30程度の砂と若干混入する。	45/30						
12								中粒砂と粗粒砂主体で、φ10~30程度の砂と若干混入する。所々φ10~30程度の砂と若干混入する。	50/26						
13								GL-11"50m付近より砂の含有多。φ50~80程度の砂と若干混入する。	50/3						
14		12.70	2.70		砂	暗青	中位	砂が主体で、微粒砂と若干混入する。	10/30						
15		14.70	2.00		砂質シルト	暗青	中位	砂質シルト。砂の含有多。比較的硬質のシルト。	10/30						
16		15.45 (0.75)			砂混りシルト	暗青	中位	砂混りシルト。砂の含有多。上部は砂の混入多。	24/30						
17															
18															
19															
20															