



特定生産緑地(尼崎市)の指定

生産緑地法(昭和49年法律第68号)第10条の2第1項の規定に基づき指定した特定生産緑地を同条第4項の規定に基づき、次のように公示する。

令和4年9月26日

尼崎市長

稲村 和美



生産緑地地区名	特定生産緑地の面積	指定期限日	図面番号
猪名寺1丁目1	約 2,000 m ²	令和14年10月6日(2032年)	6
猪名寺1丁目2	約 1,900 m ²	令和14年10月6日(2032年)	6
猪名寺1丁目3	約 2,700 m ²	令和14年10月6日(2032年)	6
猪名寺1丁目4	約 500 m ²	令和14年10月6日(2032年)	6
猪名寺1丁目5	約 1,200 m ²	令和14年10月6日(2032年)	6
猪名寺1丁目6	約 700 m ²	令和14年10月6日(2032年)	6
猪名寺1丁目7	約 600 m ²	令和14年10月6日(2032年)	7
猪名寺2丁目1	約 1,100 m ²	令和14年10月6日(2032年)	6
猪名寺2丁目2	約 1,100 m ²	令和14年10月6日(2032年)	13,14
猪名寺2丁目3	約 500 m ²	令和14年10月6日(2032年)	13
稲葉荘1丁目1	約 1,100 m ²	令和14年10月6日(2032年)	49
稲葉荘1丁目2	約 500 m ²	令和14年10月6日(2032年)	49
稲葉荘1丁目3	約 500 m ²	令和14年10月6日(2032年)	49
稲葉荘2丁目1	約 800 m ²	令和14年10月6日(2032年)	49
稲葉元町2丁目1	約 600 m ²	令和14年10月6日(2032年)	47
稲葉元町2丁目4	約 700 m ²	令和14年10月6日(2032年)	47
稲葉元町2丁目5	約 700 m ²	令和14年10月6日(2032年)	47
稲葉元町2丁目6	約 2,000 m ²	令和14年10月6日(2032年)	47
稲葉元町2丁目7	約 1,000 m ²	令和14年10月6日(2032年)	47
稲葉元町3丁目1-1	約 2,000 m ²	令和14年10月6日(2032年)	47
稲葉元町3丁目1-2	約 700 m ²	令和14年10月6日(2032年)	47
稲葉元町3丁目1-3	約 500 m ²	令和14年10月6日(2032年)	47
稲葉元町3丁目2	約 3,300 m ²	令和14年10月6日(2032年)	47
稲葉元町3丁目3	約 2,500 m ²	令和14年10月6日(2032年)	47
稲葉元町3丁目4-1	約 1,800 m ²	令和14年10月6日(2032年)	47
大島1丁目1	約 800 m ²	令和14年10月6日(2032年)	49
大島1丁目2	約 1,200 m ²	令和14年10月6日(2032年)	49
大島1丁目3	約 1,700 m ²	令和14年10月6日(2032年)	49
大島1丁目4	約 2,200 m ²	令和14年10月6日(2032年)	49
大島1丁目5	約 800 m ²	令和14年10月6日(2032年)	49
大島1丁目6	約 700 m ²	令和14年10月6日(2032年)	49
大島1丁目7	約 800 m ²	令和14年10月6日(2032年)	49
大島1丁目8	約 700 m ²	令和14年10月6日(2032年)	50
大島2丁目1	約 600 m ²	令和14年10月6日(2032年)	50,52
大島3丁目1	約 500 m ²	令和14年10月6日(2032年)	52
大島3丁目2	約 1,100 m ²	令和14年10月6日(2032年)	52
大島3丁目3	約 1,000 m ²	令和14年10月6日(2032年)	52
大庄北1丁目1	約 15,400 m ²	令和14年10月6日(2032年)	47,50
大庄北1丁目3	約 2,300 m ²	令和14年10月6日(2032年)	50
大庄北1丁目4	約 800 m ²	令和14年10月6日(2032年)	50
大庄北1丁目5	約 900 m ²	令和14年10月6日(2032年)	50,51
大庄北1丁目6	約 2,600 m ²	令和14年10月6日(2032年)	50
大庄北1丁目7	約 1,200 m ²	令和14年10月6日(2032年)	50
大庄北2丁目1	約 1,200 m ²	令和14年10月6日(2032年)	47
大庄北2丁目2	約 2,400 m ²	令和14年10月6日(2032年)	47



特定生産緑地(尼崎市)の指定

生産緑地法(昭和49年法律第68号)第10条の2第1項の規定に基づき指定した特定生産緑地を同条第4項の規定に基づき、次のように公示する。

令和4年9月26日

尼崎市長

稲村 和美



生産緑地地区名	特定生産緑地の面積	指定期限日	図面番号
大庄北2丁目3	約 500 m ²	令和14年10月6日(2032年)	50
大庄北2丁目4	約 500 m ²	令和14年10月6日(2032年)	50
大庄北3丁目1-2	約 1,200 m ²	令和14年10月6日(2032年)	50
大庄北3丁目2-1	約 1,600 m ²	令和14年10月6日(2032年)	47,50
大庄北3丁目2-2	約 400 m ²	令和14年10月6日(2032年)	47,50
大庄北3丁目3-1	約 1,300 m ²	令和14年10月6日(2032年)	50
大庄北3丁目3-2	約 500 m ²	令和14年10月6日(2032年)	50
大庄北3丁目3-3	約 1,300 m ²	令和14年10月6日(2032年)	50
大庄北3丁目4	約 1,200 m ²	令和14年10月6日(2032年)	50
大庄北3丁目5-1	約 800 m ²	令和14年10月6日(2032年)	50
大庄北3丁目5-2	約 900 m ²	令和14年10月6日(2032年)	50
大庄北5丁目1	約 2,100 m ²	令和14年10月6日(2032年)	50
大庄北5丁目3	約 600 m ²	令和14年10月6日(2032年)	50
大西町1丁目2	約 500 m ²	令和14年10月6日(2032年)	44
上坂部2丁目1	約 800 m ²	令和14年10月6日(2032年)	39
上ノ島2丁目1	約 1,200 m ²	令和14年10月6日(2032年)	36
瓦宮2丁目1	約 1,900 m ²	令和14年10月6日(2032年)	31
神崎町1	約 1,000 m ²	令和14年10月6日(2032年)	41
久々知2丁目1	約 600 m ²	令和14年10月6日(2032年)	39,45
久々知3丁目1	約 3,800 m ²	令和14年10月6日(2032年)	45
久々知3丁目2	約 500 m ²	令和14年10月6日(2032年)	45
栗山町2丁目1-1	約 500 m ²	令和14年10月6日(2032年)	37
食満2丁目1	約 2,300 m ²	令和14年10月6日(2032年)	14
食満2丁目2	約 900 m ²	令和14年10月6日(2032年)	14
食満2丁目3	約 5,700 m ²	令和14年10月6日(2032年)	14
食満2丁目4	約 7,200 m ²	令和14年10月6日(2032年)	14
食満2丁目5	約 1,300 m ²	令和14年10月6日(2032年)	14
食満2丁目6	約 1,700 m ²	令和14年10月6日(2032年)	14
食満3丁目1	約 14,300 m ²	令和14年10月6日(2032年)	14
食満3丁目2	約 8,300 m ²	令和14年10月6日(2032年)	14,15
食満3丁目3	約 2,700 m ²	令和14年10月6日(2032年)	14
食満3丁目4	約 2,400 m ²	令和14年10月6日(2032年)	14
食満3丁目5	約 2,700 m ²	令和14年10月6日(2032年)	14
食満3丁目6	約 1,100 m ²	令和14年10月6日(2032年)	14
食満3丁目7	約 3,200 m ²	令和14年10月6日(2032年)	14
食満3丁目8	約 500 m ²	令和14年10月6日(2032年)	15
食満3丁目9	約 1,000 m ²	令和14年10月6日(2032年)	14
食満3丁目10	約 1,500 m ²	令和14年10月6日(2032年)	22
食満3丁目11	約 700 m ²	令和14年10月6日(2032年)	15
食満5丁目2-1	約 1,200 m ²	令和14年10月6日(2032年)	15,23
食満5丁目3-1	約 3,000 m ²	令和14年10月6日(2032年)	23
食満5丁目3-2	約 900 m ²	令和14年10月6日(2032年)	15,23
食満5丁目4-1	約 1,000 m ²	令和14年10月6日(2032年)	23
食満5丁目5-1	約 1,100 m ²	令和14年10月6日(2032年)	22,23
食満5丁目5-3	約 500 m ²	令和14年10月6日(2032年)	23



特定生産緑地(尼崎市)の指定

生産緑地法(昭和49年法律第68号)第10条の2第1項の規定に基づき指定した特定生産緑地を同条第4項の規定に基づき、次のように公示する。

令和4年9月26日

尼崎市長

稲村 和美



生産緑地地区名	特定生産緑地の面積	指定期限日	図面番号
食満5丁目7-1	約 700 m ²	令和14年10月6日(2032年)	23
食満5丁目8-1	約 1,900 m ²	令和14年10月6日(2032年)	23
食満5丁目8-2	約 600 m ²	令和14年10月6日(2032年)	23
食満5丁目8-3	約 500 m ²	令和14年10月6日(2032年)	23
食満6丁目3	約 2,200 m ²	令和14年10月6日(2032年)	23
食満6丁目4-1	約 1,500 m ²	令和14年10月6日(2032年)	23
食満7丁目1-1	約 900 m ²	令和14年10月6日(2032年)	22
食満7丁目2-1	約 800 m ²	令和14年10月6日(2032年)	22
食満7丁目3-1	約 1,000 m ²	令和14年10月6日(2032年)	22
食満7丁目3-2	約 1,100 m ²	令和14年10月6日(2032年)	22
食満7丁目3-3	約 1,100 m ²	令和14年10月6日(2032年)	22,23
食満7丁目3-4	約 1,900 m ²	令和14年10月6日(2032年)	22,23
食満7丁目3-5	約 1,200 m ²	令和14年10月6日(2032年)	23
食満7丁目3-6	約 2,000 m ²	令和14年10月6日(2032年)	22,23
食満7丁目3-7	約 1,300 m ²	令和14年10月6日(2032年)	23
食満7丁目3-8	約 700 m ²	令和14年10月6日(2032年)	23
食満7丁目3-9	約 600 m ²	令和14年10月6日(2032年)	23
食満7丁目4-1	約 1,200 m ²	令和14年10月6日(2032年)	23
椎堂1丁目1	約 1,300 m ²	令和14年10月6日(2032年)	16
椎堂2丁目1	約 400 m ²	令和14年10月6日(2032年)	9
善法寺町1	約 800 m ²	令和14年10月6日(2032年)	41
善法寺町2	約 1,900 m ²	令和14年10月6日(2032年)	41
善法寺町3	約 1,100 m ²	令和14年10月6日(2032年)	41
善法寺町4	約 1,100 m ²	令和14年10月6日(2032年)	41
田能1丁目1	約 1,200 m ²	令和14年10月6日(2032年)	15
田能1丁目3	約 3,000 m ²	令和14年10月6日(2032年)	15
田能2丁目1	約 600 m ²	令和14年10月6日(2032年)	15
田能3丁目2	約 800 m ²	令和14年10月6日(2032年)	7
田能3丁目3	約 6,200 m ²	令和14年10月6日(2032年)	7
田能3丁目4	約 300 m ²	令和14年10月6日(2032年)	7
田能3丁目5	約 700 m ²	令和14年10月6日(2032年)	7
田能3丁目10	約 1,200 m ²	令和14年10月6日(2032年)	8
田能3丁目11	約 700 m ²	令和14年10月6日(2032年)	8
田能3丁目12	約 3,100 m ²	令和14年10月6日(2032年)	8
田能3丁目14	約 900 m ²	令和14年10月6日(2032年)	8
田能3丁目15	約 800 m ²	令和14年10月6日(2032年)	8
田能3丁目16	約 600 m ²	令和14年10月6日(2032年)	8
田能3丁目17	約 2,100 m ²	令和14年10月6日(2032年)	8
田能3丁目18	約 1,100 m ²	令和14年10月6日(2032年)	8
田能3丁目18-1	約 900 m ²	令和14年10月6日(2032年)	8
田能3丁目20-1	約 2,400 m ²	令和14年10月6日(2032年)	8,15
田能3丁目20-2	約 600 m ²	令和14年10月6日(2032年)	8,15
田能4丁目1	約 500 m ²	令和14年10月6日(2032年)	7
田能4丁目2	約 500 m ²	令和14年10月6日(2032年)	8,14,15
田能4丁目4	約 1,000 m ²	令和14年10月6日(2032年)	8,15



特定生産緑地(尼崎市)の指定

生産緑地法(昭和49年法律第68号)第10条の2第1項の規定に基づき指定した特定生産緑地を同条第4項の規定に基づき、次のように公示する。

令和4年9月26日

尼崎市長

稲村 和美



生産緑地地区名	特定生産緑地の面積	指定期限日	図面番号
田能4丁目6	約 1,600 m ²	令和14年10月6日(2032年)	15
田能5丁目3	約 4,600 m ²	令和14年10月6日(2032年)	7
田能5丁目3-1	約 1,300 m ²	令和14年10月6日(2032年)	7
田能5丁目4	約 2,800 m ²	令和14年10月6日(2032年)	7
田能5丁目5	約 4,800 m ²	令和14年10月6日(2032年)	7
田能5丁目6	約 6,500 m ²	令和14年10月6日(2032年)	7
田能6丁目2-1	約 700 m ²	令和14年10月6日(2032年)	3
田能6丁目4	約 2,900 m ²	令和14年10月6日(2032年)	3
田能6丁目5	約 2,100 m ²	令和14年10月6日(2032年)	3
田能6丁目6	約 5,300 m ²	令和14年10月6日(2032年)	3
田能6丁目9	約 800 m ²	令和14年10月6日(2032年)	3
田能6丁目10	約 1,000 m ²	令和14年10月6日(2032年)	3
田能6丁目11	約 2,100 m ²	令和14年10月6日(2032年)	3
田能6丁目12	約 1,700 m ²	令和14年10月6日(2032年)	3
田能6丁目13	約 1,900 m ²	令和14年10月6日(2032年)	3
田能6丁目17	約 3,800 m ²	令和14年10月6日(2032年)	8
塚口町2丁目1	約 1,500 m ²	令和14年10月6日(2032年)	20
塚口町6丁目1	約 600 m ²	令和14年10月6日(2032年)	20
塚口本町3丁目1	約 2,700 m ²	令和14年10月6日(2032年)	21
常松1丁目1-1	約 700 m ²	令和14年10月6日(2032年)	4,10
常松1丁目2-1	約 1,100 m ²	令和14年10月6日(2032年)	10
常松1丁目3-2	約 1,100 m ²	令和14年10月6日(2032年)	10
常松1丁目4-1	約 1,500 m ²	令和14年10月6日(2032年)	4
常松1丁目4-2	約 500 m ²	令和14年10月6日(2032年)	4,10
常松1丁目5-1	約 1,200 m ²	令和14年10月6日(2032年)	4,10
常松1丁目6-1	約 1,700 m ²	令和14年10月6日(2032年)	4,10
常松1丁目7	約 1,500 m ²	令和14年10月6日(2032年)	10
常松2丁目1	約 1,600 m ²	令和14年10月6日(2032年)	4
常松2丁目2	約 400 m ²	令和14年10月6日(2032年)	4
常松2丁目3	約 1,400 m ²	令和14年10月6日(2032年)	4
常松2丁目5	約 1,300 m ²	令和14年10月6日(2032年)	4
常松2丁目6	約 600 m ²	令和14年10月6日(2032年)	4
常松2丁目7	約 1,000 m ²	令和14年10月6日(2032年)	4
常吉1丁目1	約 1,900 m ²	令和14年10月6日(2032年)	10
常吉1丁目2	約 500 m ²	令和14年10月6日(2032年)	10
常吉1丁目5	約 2,000 m ²	令和14年10月6日(2032年)	10
常吉1丁目6	約 4,700 m ²	令和14年10月6日(2032年)	10
常吉2丁目1	約 3,100 m ²	令和14年10月6日(2032年)	10
常吉2丁目2	約 2,000 m ²	令和14年10月6日(2032年)	10
常吉2丁目3	約 300 m ²	令和14年10月6日(2032年)	10
常吉2丁目4	約 900 m ²	令和14年10月6日(2032年)	10
富松町1丁目3	約 600 m ²	令和14年10月6日(2032年)	28
富松町1丁目6	約 1,000 m ²	令和14年10月6日(2032年)	28
富松町2丁目1	約 600 m ²	令和14年10月6日(2032年)	19
富松町2丁目2	約 600 m ²	令和14年10月6日(2032年)	19



特定生産緑地(尼崎市)の指定

生産緑地法(昭和49年法律第68号)第10条の2第1項の規定に基づき指定した特定生産緑地を同条第4項の規定に基づき、次のように公示する。

令和4年9月26日

尼崎市長

稲村 和美



生産緑地地区名	特定生産緑地の面積	指定期限日	図面番号
富松町3丁目1-1	約 2,000 m ²	令和14年10月6日(2032年)	19
富松町3丁目1-2	約 1,300 m ²	令和14年10月6日(2032年)	19
富松町3丁目2-2	約 400 m ²	令和14年10月6日(2032年)	19
富松町3丁目2-7	約 700 m ²	令和14年10月6日(2032年)	19
富松町3丁目5-1	約 1,200 m ²	令和14年10月6日(2032年)	19
富松町3丁目6	約 1,700 m ²	令和14年10月6日(2032年)	19
富松町3丁目7	約 500 m ²	令和14年10月6日(2032年)	19
富松町3丁目9	約 700 m ²	令和14年10月6日(2032年)	19
富松町4丁目2	約 1,500 m ²	令和14年10月6日(2032年)	12
富松町1丁目1	約 1,100 m ²	令和14年10月6日(2032年)	28
富松町1丁目2	約 600 m ²	令和14年10月6日(2032年)	28
若王寺1丁目1	約 1,200 m ²	令和14年10月6日(2032年)	31
若王寺1丁目2-1	約 1,000 m ²	令和14年10月6日(2032年)	31
若王寺1丁目3	約 1,200 m ²	令和14年10月6日(2032年)	30
若王寺1丁目4	約 700 m ²	令和14年10月6日(2032年)	31
若王寺2丁目1	約 500 m ²	令和14年10月6日(2032年)	39,40
若王寺2丁目2	約 500 m ²	令和14年10月6日(2032年)	39
若王寺2丁目3	約 1,300 m ²	令和14年10月6日(2032年)	39
若王寺3丁目2	約 800 m ²	令和14年10月6日(2032年)	40
若王寺3丁目3	約 900 m ²	令和14年10月6日(2032年)	40
若王寺3丁目4	約 700 m ²	令和14年10月6日(2032年)	39
若王寺3丁目5	約 1,500 m ²	令和14年10月6日(2032年)	40,46
七松町3丁目1	約 2,100 m ²	令和14年10月6日(2032年)	48
西昆陽2丁目2	約 2,000 m ²	令和14年10月6日(2032年)	2
西昆陽2丁目3	約 1,000 m ²	令和14年10月6日(2032年)	2
西昆陽2丁目4	約 600 m ²	令和14年10月6日(2032年)	2
西昆陽2丁目6	約 1,600 m ²	令和14年10月6日(2032年)	4
西昆陽3丁目1	約 200 m ²	令和14年10月6日(2032年)	1
西昆陽3丁目3	約 1,300 m ²	令和14年10月6日(2032年)	2
西昆陽3丁目4	約 1,900 m ²	令和14年10月6日(2032年)	2
浜田町1丁目1	約 1,000 m ²	令和14年10月6日(2032年)	51
浜田町1丁目2	約 600 m ²	令和14年10月6日(2032年)	51
浜田町1丁目3	約 500 m ²	令和14年10月6日(2032年)	51
浜田町1丁目4	約 600 m ²	令和14年10月6日(2032年)	51
浜田町2丁目3	約 1,500 m ²	令和14年10月6日(2032年)	51
浜田町3丁目1	約 800 m ²	令和14年10月6日(2032年)	51
浜田町4丁目1	約 1,300 m ²	令和14年10月6日(2032年)	53
浜田町4丁目2	約 1,300 m ²	令和14年10月6日(2032年)	53
浜田町5丁目1	約 1,900 m ²	令和14年10月6日(2032年)	53
東園田町6丁目5	約 600 m ²	令和14年10月6日(2032年)	33
東園田町8丁目2	約 500 m ²	令和14年10月6日(2032年)	41
東園田町1丁目2	約 500 m ²	令和14年10月6日(2032年)	24
東園田町1丁目3	約 500 m ²	令和14年10月6日(2032年)	24,25
東園田町1丁目5	約 1,000 m ²	令和14年10月6日(2032年)	24
東園田町1丁目6	約 700 m ²	令和14年10月6日(2032年)	24



特定生産緑地(尼崎市)の指定

生産緑地法(昭和49年法律第68号)第10条の2第1項の規定に基づき指定した特定生産緑地を同条第4項の規定に基づき、次のように公示する。

令和4年9月26日

尼崎市長

稲村 和美



生産緑地地区名	特定生産緑地の面積	指定期限日	図面番号
東園田町1丁目7	約 600 m ²	令和14年10月6日(2032年)	24
東園田町1丁目8	約 700 m ²	令和14年10月6日(2032年)	24,25
東園田町1丁目9	約 1,000 m ²	令和14年10月6日(2032年)	25
東園田町1丁目10	約 900 m ²	令和14年10月6日(2032年)	25,32,33
東園田町2丁目1	約 1,300 m ²	令和14年10月6日(2032年)	24
東園田町3丁目2	約 500 m ²	令和14年10月6日(2032年)	16
東園田町3丁目3	約 2,300 m ²	令和14年10月6日(2032年)	16,24
東園田町4丁目1	約 7,400 m ²	令和14年10月6日(2032年)	23
東園田町4丁目2	約 500 m ²	令和14年10月6日(2032年)	24
東園田町4丁目3	約 900 m ²	令和14年10月6日(2032年)	24
東園田町4丁目5	約 1,300 m ²	令和14年10月6日(2032年)	24
東園田町5丁目1	約 1,600 m ²	令和14年10月6日(2032年)	24
東園田町6丁目1	約 500 m ²	令和14年10月6日(2032年)	32
東園田町6丁目2	約 1,000 m ²	令和14年10月6日(2032年)	32
東園田町6丁目3	約 1,100 m ²	令和14年10月6日(2032年)	33
東園田町6丁目4	約 700 m ²	令和14年10月6日(2032年)	32,33
東塚口町2丁目1	約 900 m ²	令和14年10月6日(2032年)	38
東塚口町2丁目2	約 900 m ²	令和14年10月6日(2032年)	38
水堂町3丁目1	約 1,700 m ²	令和14年10月6日(2032年)	43
南清水2	約 900 m ²	令和14年10月6日(2032年)	14
南清水3	約 1,400 m ²	令和14年10月6日(2032年)	14
南塚口町2丁目1	約 700 m ²	令和14年10月6日(2032年)	29
南塚口町3丁目1	約 600 m ²	令和14年10月6日(2032年)	29
南塚口町3丁目2	約 3,600 m ²	令和14年10月6日(2032年)	29
南塚口町3丁目3	約 1,900 m ²	令和14年10月6日(2032年)	29
南塚口町3丁目4	約 1,500 m ²	令和14年10月6日(2032年)	29
南塚口町3丁目5	約 900 m ²	令和14年10月6日(2032年)	38
南塚口町3丁目6	約 500 m ²	令和14年10月6日(2032年)	38
南塚口町3丁目7	約 500 m ²	令和14年10月6日(2032年)	38
南塚口町5丁目1	約 800 m ²	令和14年10月6日(2032年)	38
南塚口町6丁目1	約 1,400 m ²	令和14年10月6日(2032年)	37
南七松町2丁目1	約 1,400 m ²	令和14年10月6日(2032年)	51
南武庫之荘10丁目1	約 1,000 m ²	令和14年10月6日(2032年)	34,42
南武庫之荘10丁目2	約 800 m ²	令和14年10月6日(2032年)	42
南武庫之荘12丁目1	約 2,900 m ²	令和14年10月6日(2032年)	42
南武庫之荘12丁目2	約 700 m ²	令和14年10月6日(2032年)	42
南武庫之荘1丁目1	約 700 m ²	令和14年10月6日(2032年)	28
南武庫之荘2丁目1	約 2,400 m ²	令和14年10月6日(2032年)	28
南武庫之荘2丁目2	約 700 m ²	令和14年10月6日(2032年)	28
南武庫之荘2丁目3	約 1,300 m ²	令和14年10月6日(2032年)	28
南武庫之荘2丁目4	約 600 m ²	令和14年10月6日(2032年)	28,36
南武庫之荘3丁目1	約 800 m ²	令和14年10月6日(2032年)	35
南武庫之荘3丁目3	約 1,400 m ²	令和14年10月6日(2032年)	35
南武庫之荘3丁目4	約 700 m ²	令和14年10月6日(2032年)	35,36
南武庫之荘3丁目6	約 1,000 m ²	令和14年10月6日(2032年)	35



特定生産緑地(尼崎市)の指定

生産緑地法(昭和49年法律第68号)第10条の2第1項の規定に基づき指定した特定生産緑地を同条第4項の規定に基づき、次のように公示する。

令和4年9月26日

尼崎市長

稲村 和美



生産緑地地区名	特定生産緑地の面積	指定期限日	図面番号
南武庫之荘3丁目9	約 700 m ²	令和14年10月6日(2032年)	35
南武庫之荘4丁目1	約 500 m ²	令和14年10月6日(2032年)	35
南武庫之荘4丁目2	約 700 m ²	令和14年10月6日(2032年)	35
南武庫之荘4丁目3	約 900 m ²	令和14年10月6日(2032年)	35
南武庫之荘4丁目5	約 600 m ²	令和14年10月6日(2032年)	35
南武庫之荘5丁目1	約 1,500 m ²	令和14年10月6日(2032年)	27,35
南武庫之荘5丁目2	約 1,700 m ²	令和14年10月6日(2032年)	35
南武庫之荘6丁目2	約 600 m ²	令和14年10月6日(2032年)	34
南武庫之荘6丁目3	約 1,000 m ²	令和14年10月6日(2032年)	34
南武庫之荘6丁目4	約 500 m ²	令和14年10月6日(2032年)	34
南武庫之荘7丁目1	約 600 m ²	令和14年10月6日(2032年)	34
南武庫之荘7丁目2	約 800 m ²	令和14年10月6日(2032年)	34
南武庫之荘7丁目3	約 700 m ²	令和14年10月6日(2032年)	34
南武庫之荘7丁目4	約 1,000 m ²	令和14年10月6日(2032年)	34
南武庫之荘7丁目5	約 1,100 m ²	令和14年10月6日(2032年)	34,35
南武庫之荘7丁目6	約 700 m ²	令和14年10月6日(2032年)	34
南武庫之荘7丁目7	約 300 m ²	令和14年10月6日(2032年)	34
南武庫之荘8丁目1	約 1,300 m ²	令和14年10月6日(2032年)	34
南武庫之荘8丁目2	約 900 m ²	令和14年10月6日(2032年)	34
南武庫之荘8丁目3	約 500 m ²	令和14年10月6日(2032年)	34
南武庫之荘8丁目4	約 1,600 m ²	令和14年10月6日(2032年)	34
南武庫之荘8丁目6	約 500 m ²	令和14年10月6日(2032年)	34
南武庫之荘8丁目8	約 600 m ²	令和14年10月6日(2032年)	34
南武庫之荘8丁目9	約 500 m ²	令和14年10月6日(2032年)	34
南武庫之荘8丁目10	約 500 m ²	令和14年10月6日(2032年)	34
南武庫之荘8丁目11	約 900 m ²	令和14年10月6日(2032年)	34
南武庫之荘8丁目12	約 1,300 m ²	令和14年10月6日(2032年)	34
南武庫之荘8丁目13	約 500 m ²	令和14年10月6日(2032年)	34
南武庫之荘9丁目1	約 1,700 m ²	令和14年10月6日(2032年)	34
南武庫之荘9丁目2	約 1,100 m ²	令和14年10月6日(2032年)	34
南武庫之荘9丁目4	約 2,000 m ²	令和14年10月6日(2032年)	34
南武庫之荘9丁目5	約 2,200 m ²	令和14年10月6日(2032年)	34
南武庫之荘9丁目5-1	約 1,300 m ²	令和14年10月6日(2032年)	34
武庫町1丁目1	約 1,200 m ²	令和14年10月6日(2032年)	26
武庫町1丁目2	約 700 m ²	令和14年10月6日(2032年)	26
武庫町1丁目3	約 1,100 m ²	令和14年10月6日(2032年)	26
武庫町1丁目4	約 1,000 m ²	令和14年10月6日(2032年)	26
武庫町1丁目5	約 800 m ²	令和14年10月6日(2032年)	26
武庫町1丁目6	約 700 m ²	令和14年10月6日(2032年)	26
武庫町1丁目10	約 500 m ²	令和14年10月6日(2032年)	26
武庫町1丁目11	約 800 m ²	令和14年10月6日(2032年)	26
武庫町1丁目12	約 2,000 m ²	令和14年10月6日(2032年)	26
武庫町1丁目13	約 1,100 m ²	令和14年10月6日(2032年)	26
武庫町1丁目14	約 900 m ²	令和14年10月6日(2032年)	26,27
武庫町1丁目15	約 800 m ²	令和14年10月6日(2032年)	26



特定生産緑地(尼崎市)の指定

生産緑地法(昭和49年法律第68号)第10条の2第1項の規定に基づき指定した特定生産緑地を同条第4項の規定に基づき、次のように公示する。

令和4年9月26日

尼崎市長

稲村 和美



生産緑地地区名	特定生産緑地の面積	指定期限日	図面番号
武庫町2丁目3	約 1,300 m ²	令和14年10月6日(2032年)	26
武庫町2丁目5	約 500 m ²	令和14年10月6日(2032年)	26
武庫町2丁目6	約 600 m ²	令和14年10月6日(2032年)	26
武庫町2丁目7	約 1,900 m ²	令和14年10月6日(2032年)	26
武庫町3丁目1	約 800 m ²	令和14年10月6日(2032年)	26
武庫町3丁目2	約 600 m ²	令和14年10月6日(2032年)	17,26
武庫町3丁目3	約 2,300 m ²	令和14年10月6日(2032年)	26
武庫町3丁目4	約 1,100 m ²	令和14年10月6日(2032年)	26
武庫町3丁目5	約 2,100 m ²	令和14年10月6日(2032年)	26
武庫町3丁目6	約 1,500 m ²	令和14年10月6日(2032年)	26
武庫町3丁目7	約 1,700 m ²	令和14年10月6日(2032年)	26
武庫町3丁目8	約 1,600 m ²	令和14年10月6日(2032年)	26
武庫町4丁目1	約 700 m ²	令和14年10月6日(2032年)	26
武庫町4丁目2	約 1,000 m ²	令和14年10月6日(2032年)	26
武庫町4丁目3	約 1,000 m ²	令和14年10月6日(2032年)	26,34
武庫町4丁目4	約 1,400 m ²	令和14年10月6日(2032年)	26
武庫町4丁目6	約 1,500 m ²	令和14年10月6日(2032年)	26
武庫町4丁目8	約 1,400 m ²	令和14年10月6日(2032年)	26
武庫町4丁目9	約 2,300 m ²	令和14年10月6日(2032年)	26
武庫の里1丁目1	約 1,500 m ²	令和14年10月6日(2032年)	10
武庫の里2丁目1	約 6,400 m ²	令和14年10月6日(2032年)	10
武庫の里2丁目2	約 1,200 m ²	令和14年10月6日(2032年)	10
武庫の里2丁目3	約 1,800 m ²	令和14年10月6日(2032年)	10
武庫の里2丁目4	約 800 m ²	令和14年10月6日(2032年)	4
武庫の里2丁目5	約 800 m ²	令和14年10月6日(2032年)	4
武庫の里2丁目6	約 500 m ²	令和14年10月6日(2032年)	4
武庫之荘4丁目1	約 600 m ²	令和14年10月6日(2032年)	18
武庫之荘4丁目2	約 700 m ²	令和14年10月6日(2032年)	18
武庫之荘4丁目3	約 600 m ²	令和14年10月6日(2032年)	18
武庫之荘5丁目1	約 800 m ²	令和14年10月6日(2032年)	11
武庫之荘6丁目1	約 1,600 m ²	令和14年10月6日(2032年)	11
武庫之荘6丁目2	約 2,000 m ²	令和14年10月6日(2032年)	11
武庫之荘6丁目3	約 800 m ²	令和14年10月6日(2032年)	11
武庫之荘6丁目4	約 1,100 m ²	令和14年10月6日(2032年)	11
武庫之荘6丁目5	約 2,000 m ²	令和14年10月6日(2032年)	11
武庫之荘6丁目6	約 700 m ²	令和14年10月6日(2032年)	11
武庫之荘7丁目1	約 1,600 m ²	令和14年10月6日(2032年)	11
武庫之荘7丁目2	約 600 m ²	令和14年10月6日(2032年)	11
武庫之荘7丁目3	約 800 m ²	令和14年10月6日(2032年)	11
武庫之荘7丁目5	約 600 m ²	令和14年10月6日(2032年)	11
武庫之荘7丁目7	約 1,200 m ²	令和14年10月6日(2032年)	11
武庫之荘7丁目9	約 600 m ²	令和14年10月6日(2032年)	11
武庫之荘7丁目11	約 500 m ²	令和14年10月6日(2032年)	11
武庫之荘7丁目12	約 1,900 m ²	令和14年10月6日(2032年)	11
武庫之荘7丁目13	約 700 m ²	令和14年10月6日(2032年)	11



特定生産緑地(尼崎市)の指定

生産緑地法(昭和49年法律第68号)第10条の2第1項の規定に基づき指定した特定生産緑地を同条第4項の規定に基づき、次のように公示する。

令和4年9月26日

尼崎市長

稲村 和美



生産緑地地区名	特定生産緑地の面積	指定期限日	図面番号
武庫之荘7丁目14	約 600 m ²	令和14年10月6日(2032年)	11
武庫之荘7丁目15	約 1,900 m ²	令和14年10月6日(2032年)	11
武庫之荘7丁目16	約 2,600 m ²	令和14年10月6日(2032年)	11
武庫之荘7丁目17	約 1,600 m ²	令和14年10月6日(2032年)	11
武庫之荘7丁目18	約 1,000 m ²	令和14年10月6日(2032年)	11
武庫之荘8丁目1	約 600 m ²	令和14年10月6日(2032年)	5,11
武庫之荘8丁目3	約 900 m ²	令和14年10月6日(2032年)	11
武庫之荘8丁目4	約 3,500 m ²	令和14年10月6日(2032年)	11
武庫之荘8丁目5	約 1,400 m ²	令和14年10月6日(2032年)	11
武庫之荘8丁目6	約 1,700 m ²	令和14年10月6日(2032年)	11
武庫之荘8丁目7	約 1,700 m ²	令和14年10月6日(2032年)	11
武庫之荘8丁目8	約 700 m ²	令和14年10月6日(2032年)	11
武庫之荘8丁目10	約 2,600 m ²	令和14年10月6日(2032年)	11
武庫之荘9丁目1	約 2,300 m ²	令和14年10月6日(2032年)	5
武庫之荘9丁目2	約 300 m ²	令和14年10月6日(2032年)	5
武庫之荘9丁目4	約 2,400 m ²	令和14年10月6日(2032年)	5
武庫之荘9丁目5	約 200 m ²	令和14年10月6日(2032年)	5
武庫之荘9丁目6	約 1,200 m ²	令和14年10月6日(2032年)	5
武庫之荘東1丁目1	約 600 m ²	令和14年10月6日(2032年)	18
武庫之荘東1丁目2	約 2,000 m ²	令和14年10月6日(2032年)	19
武庫之荘東1丁目4	約 2,300 m ²	令和14年10月6日(2032年)	27
武庫之荘東1丁目5	約 1,000 m ²	令和14年10月6日(2032年)	27,28
武庫之荘東2丁目4	約 4,700 m ²	令和14年10月6日(2032年)	28
武庫之荘東2丁目6	約 2,900 m ²	令和14年10月6日(2032年)	28
武庫之荘東2丁目7	約 700 m ²	令和14年10月6日(2032年)	28
武庫之荘東2丁目8	約 300 m ²	令和14年10月6日(2032年)	19
武庫之荘本町1丁目1	約 500 m ²	令和14年10月6日(2032年)	18
武庫之荘本町1丁目2	約 900 m ²	令和14年10月6日(2032年)	18
武庫之荘本町1丁目3	約 1,900 m ²	令和14年10月6日(2032年)	18
武庫之荘本町2丁目1	約 600 m ²	令和14年10月6日(2032年)	11
武庫之荘本町2丁目3	約 1,600 m ²	令和14年10月6日(2032年)	11
武庫之荘本町2丁目5	約 2,700 m ²	令和14年10月6日(2032年)	11
武庫之荘本町2丁目6	約 700 m ²	令和14年10月6日(2032年)	11
武庫之荘本町2丁目7	約 100 m ²	令和14年10月6日(2032年)	11
武庫之荘本町2丁目9	約 900 m ²	令和14年10月6日(2032年)	11,18
武庫之荘本町2丁目10	約 600 m ²	令和14年10月6日(2032年)	11,18
武庫之荘本町2丁目11	約 900 m ²	令和14年10月6日(2032年)	11
武庫之荘本町2丁目12	約 1,000 m ²	令和14年10月6日(2032年)	11
武庫之荘本町2丁目13	約 2,100 m ²	令和14年10月6日(2032年)	18
武庫之荘本町2丁目14	約 500 m ²	令和14年10月6日(2032年)	18
武庫之荘本町3丁目1	約 500 m ²	令和14年10月6日(2032年)	12
武庫之荘本町3丁目2	約 900 m ²	令和14年10月6日(2032年)	12,19
武庫之荘本町3丁目3	約 1,300 m ²	令和14年10月6日(2032年)	19
武庫之荘本町3丁目4	約 1,400 m ²	令和14年10月6日(2032年)	19
武庫之荘本町3丁目5	約 700 m ²	令和14年10月6日(2032年)	19



特定生産緑地(尼崎市)の指定

生産緑地法(昭和49年法律第68号)第10条の2第1項の規定に基づき指定した特定生産緑地を同条第4項の規定に基づき、次のように公示する。

令和4年9月26日

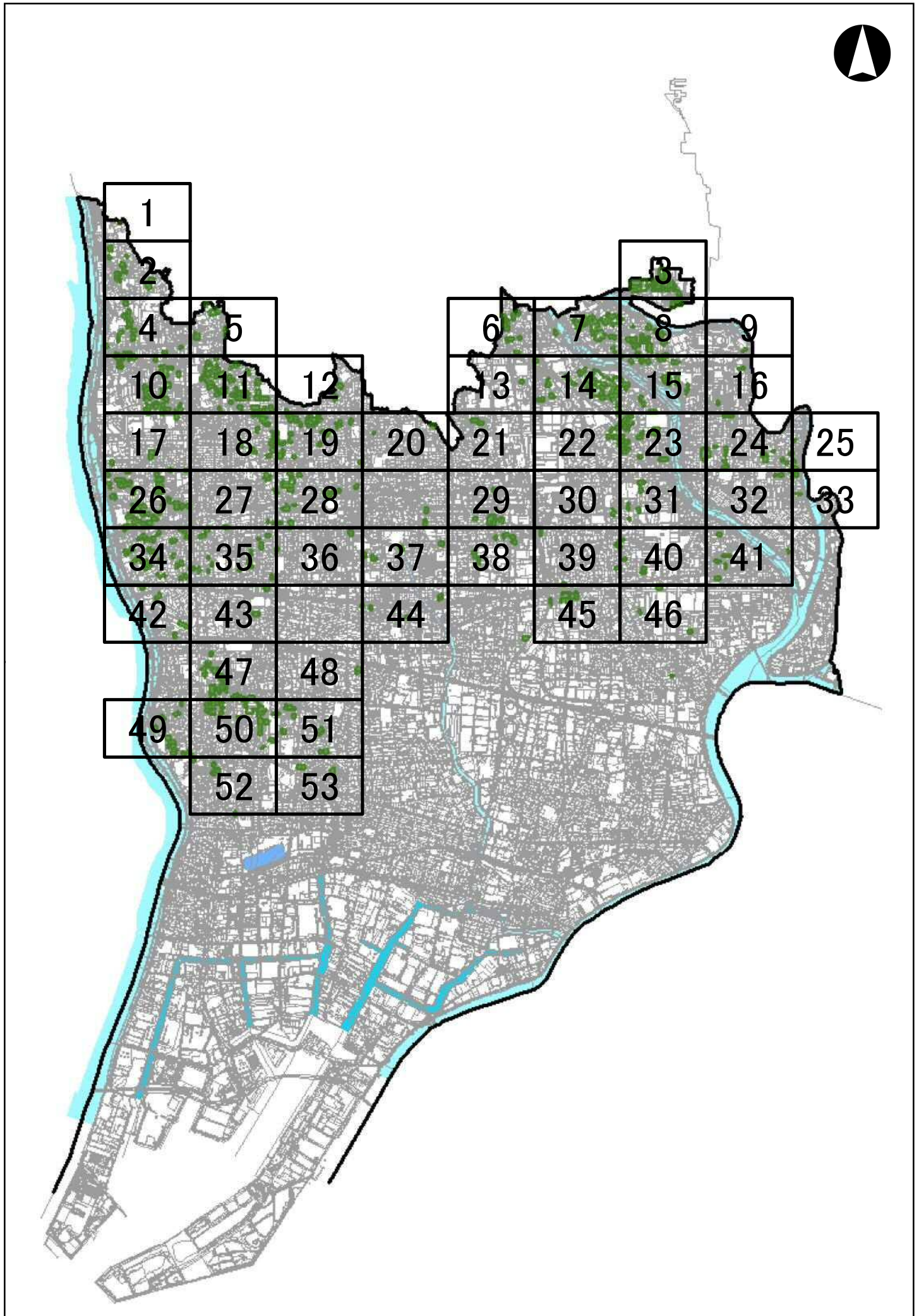
尼崎市長

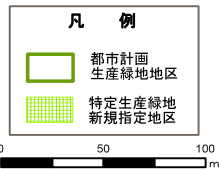
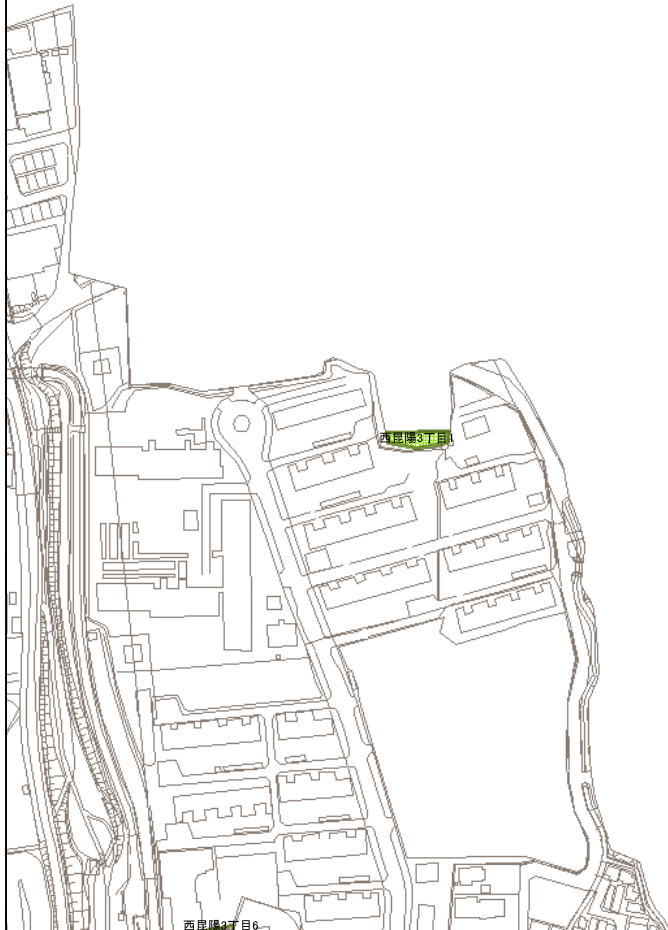
稲村 和美

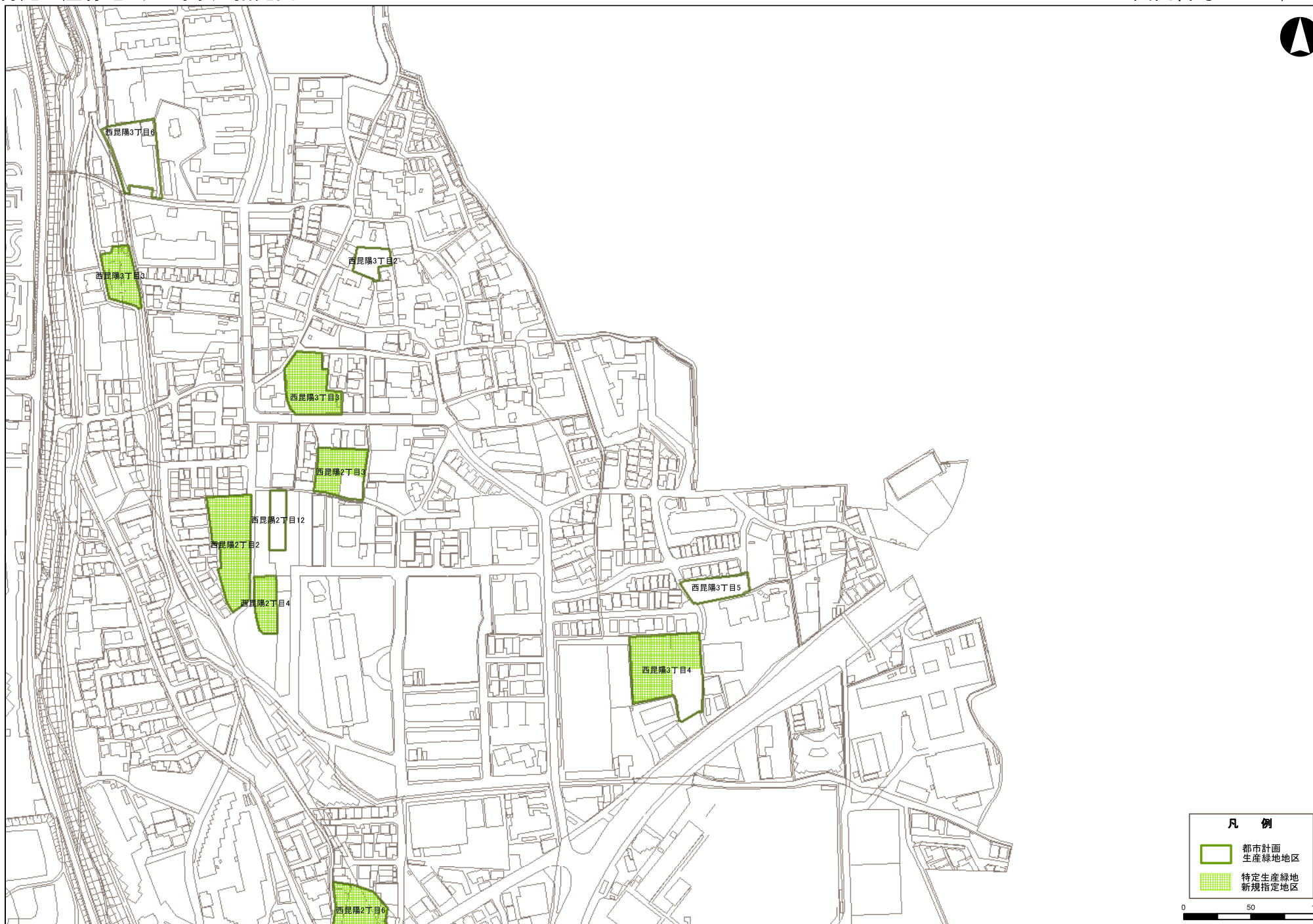


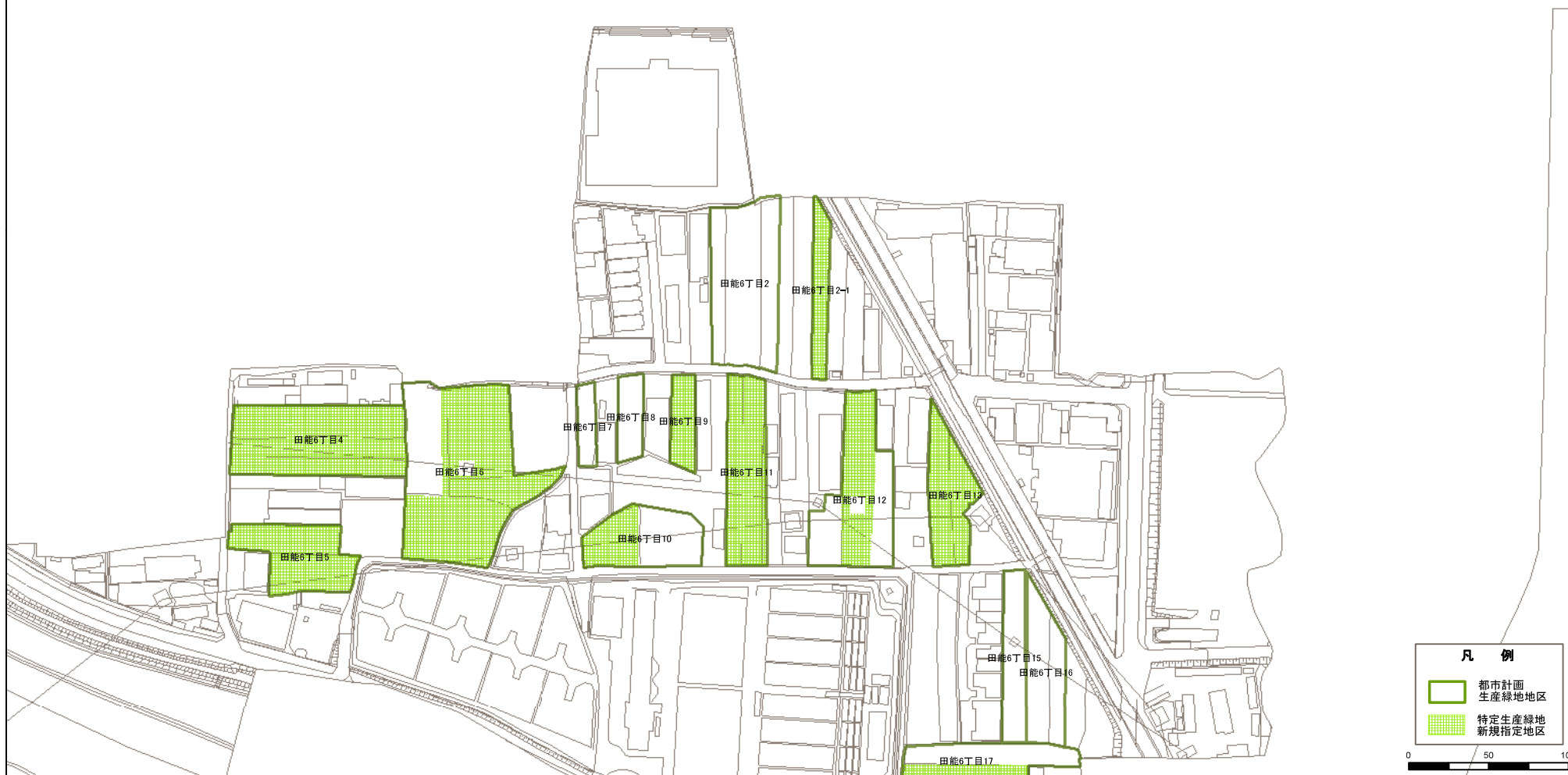
生産緑地地区名	特定生産緑地の面積	指定期限日	図面番号
武庫之荘本町3丁目7	約 1,600 m ²	令和14年10月6日(2032年)	18,19
武庫之荘本町3丁目8	約 1,100 m ²	令和14年10月6日(2032年)	19
武庫之荘本町3丁目9	約 700 m ²	令和14年10月6日(2032年)	19
武庫之荘本町3丁目10	約 1,100 m ²	令和14年10月6日(2032年)	19
武庫元町1丁目1	約 600 m ²	令和14年10月6日(2032年)	17,26
武庫元町1丁目2	約 600 m ²	令和14年10月6日(2032年)	26
武庫元町2丁目2	約 1,500 m ²	令和14年10月6日(2032年)	17
武庫元町2丁目3	約 800 m ²	令和14年10月6日(2032年)	17
武庫元町3丁目1	約 1,300 m ²	令和14年10月6日(2032年)	17

特定生産緑地位置図(令和4年度)







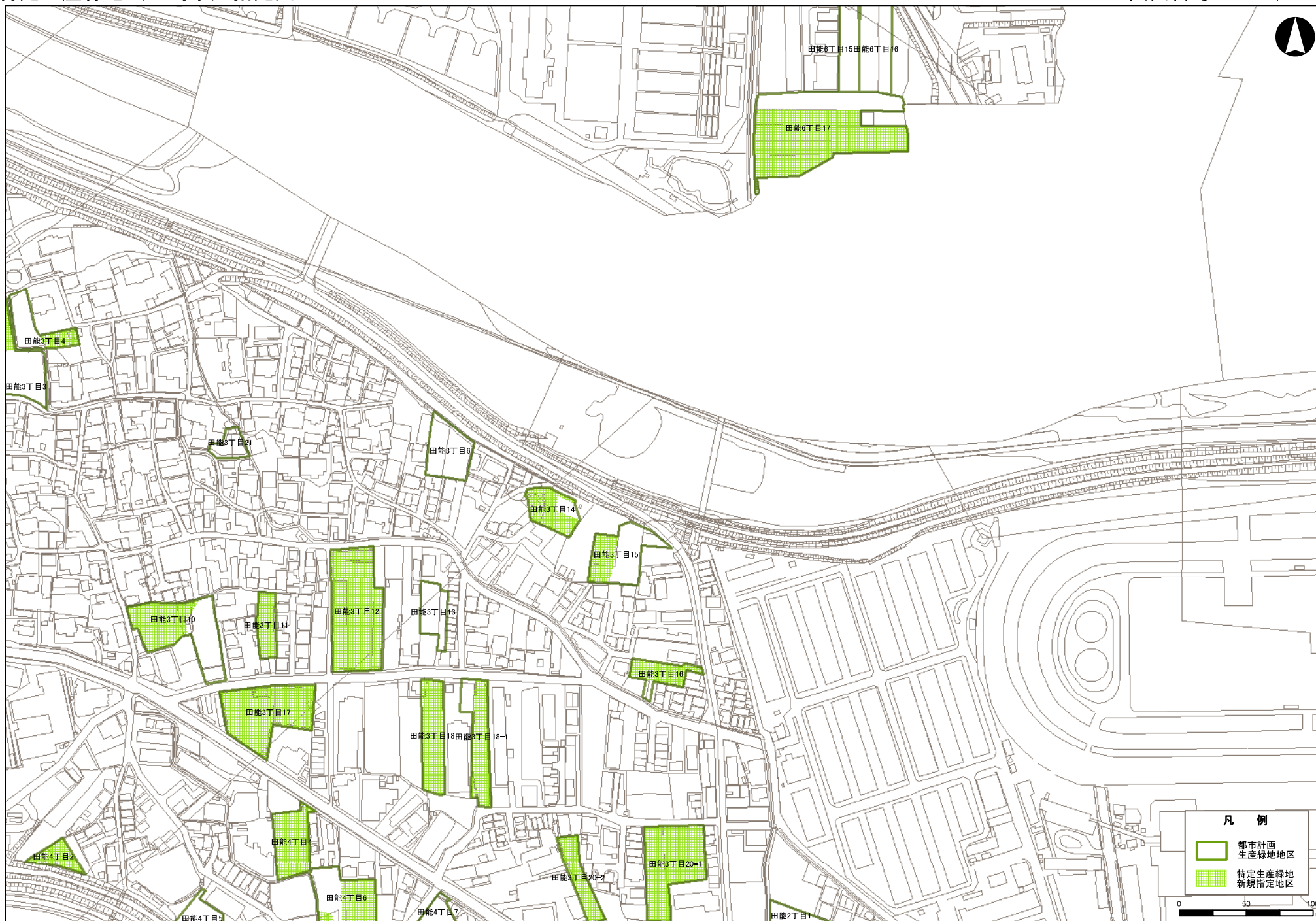


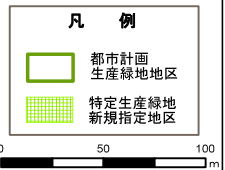
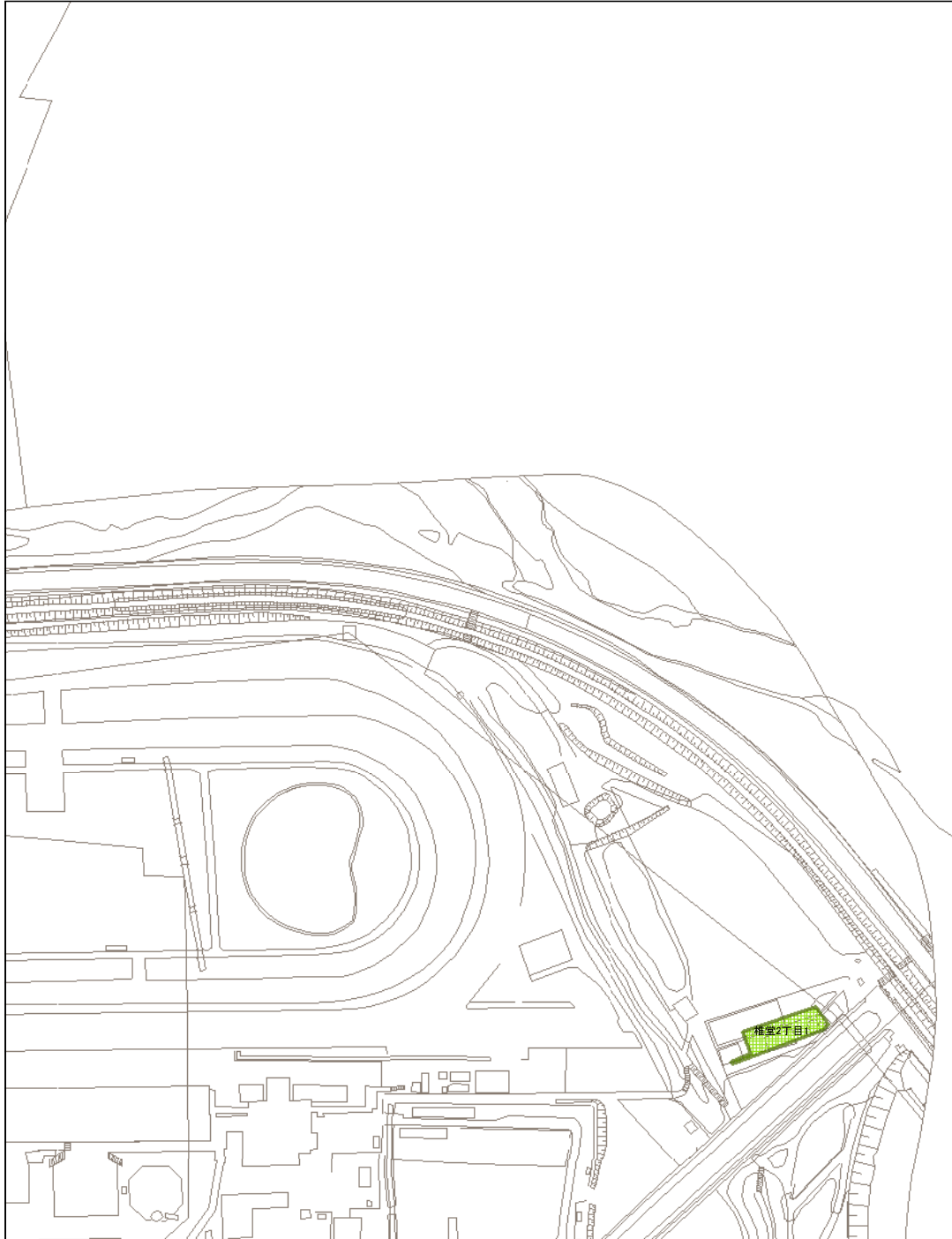


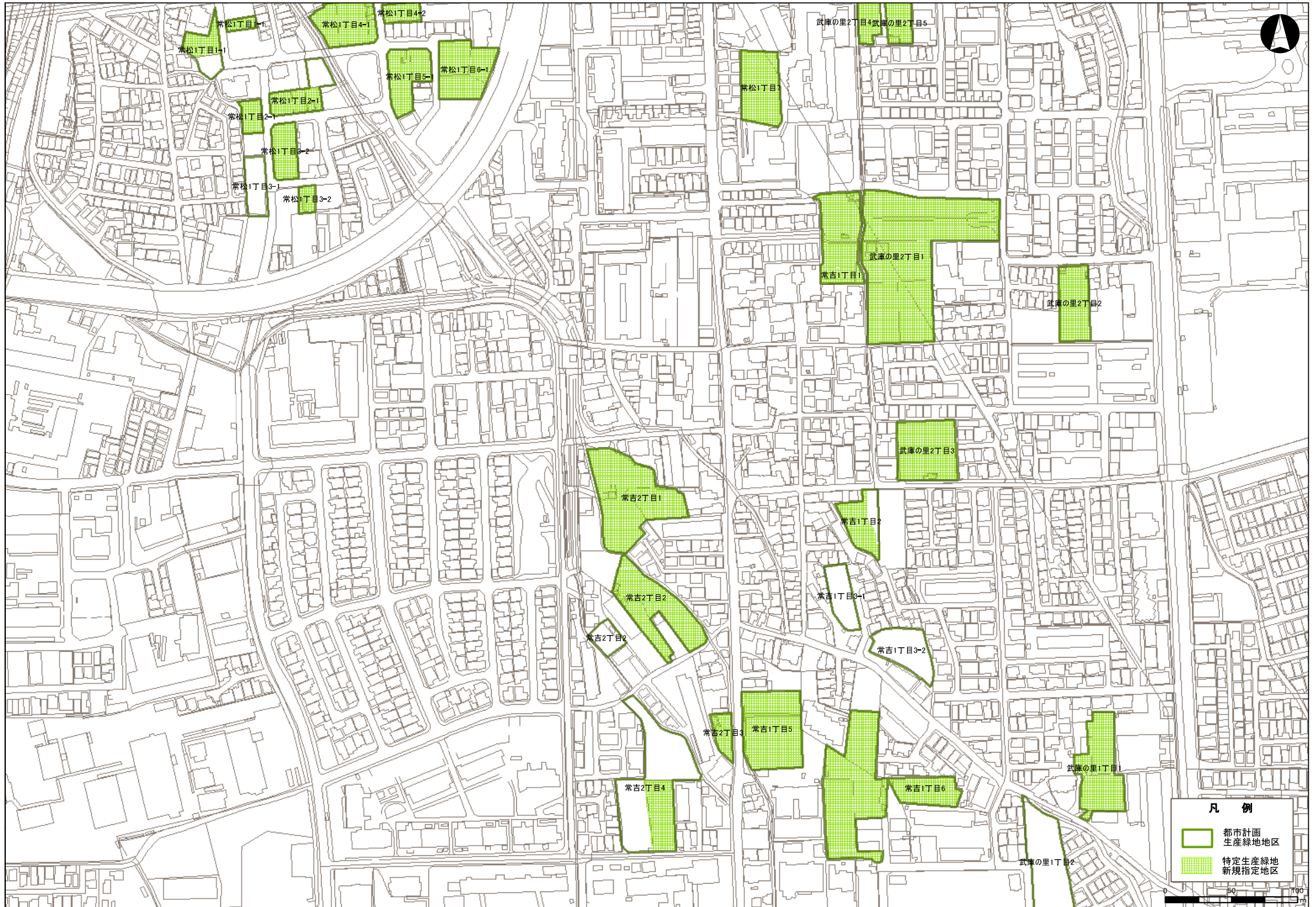


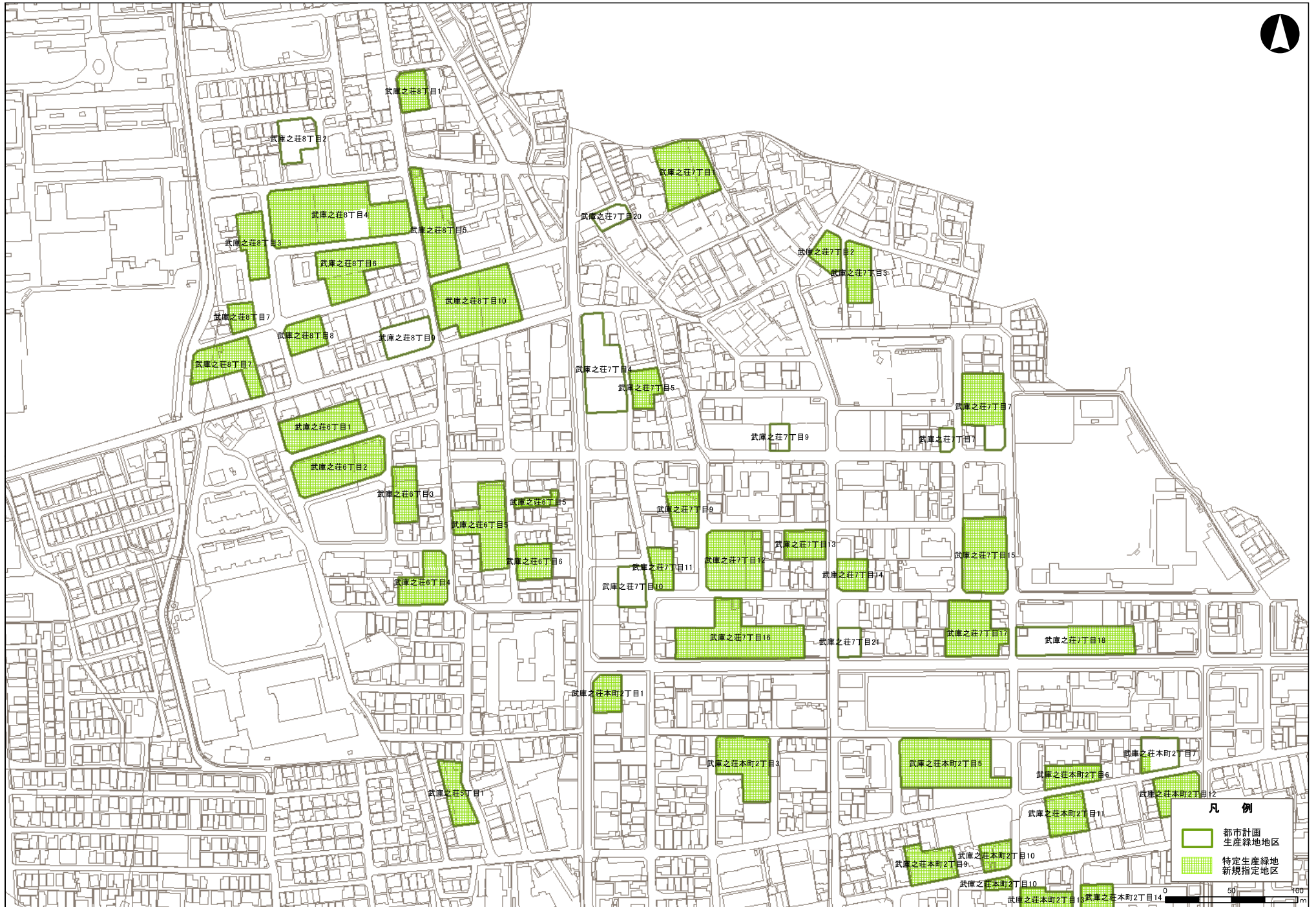


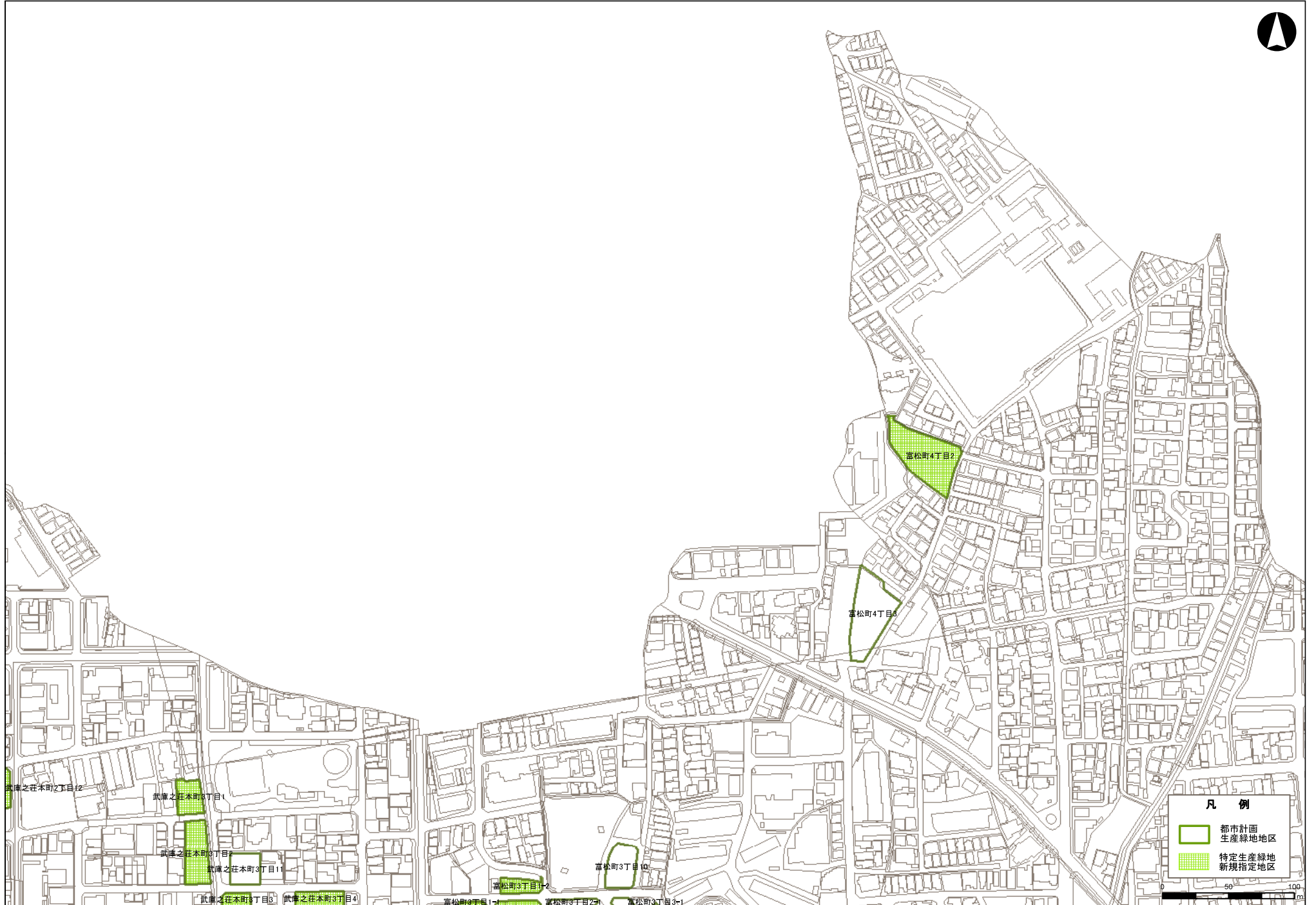


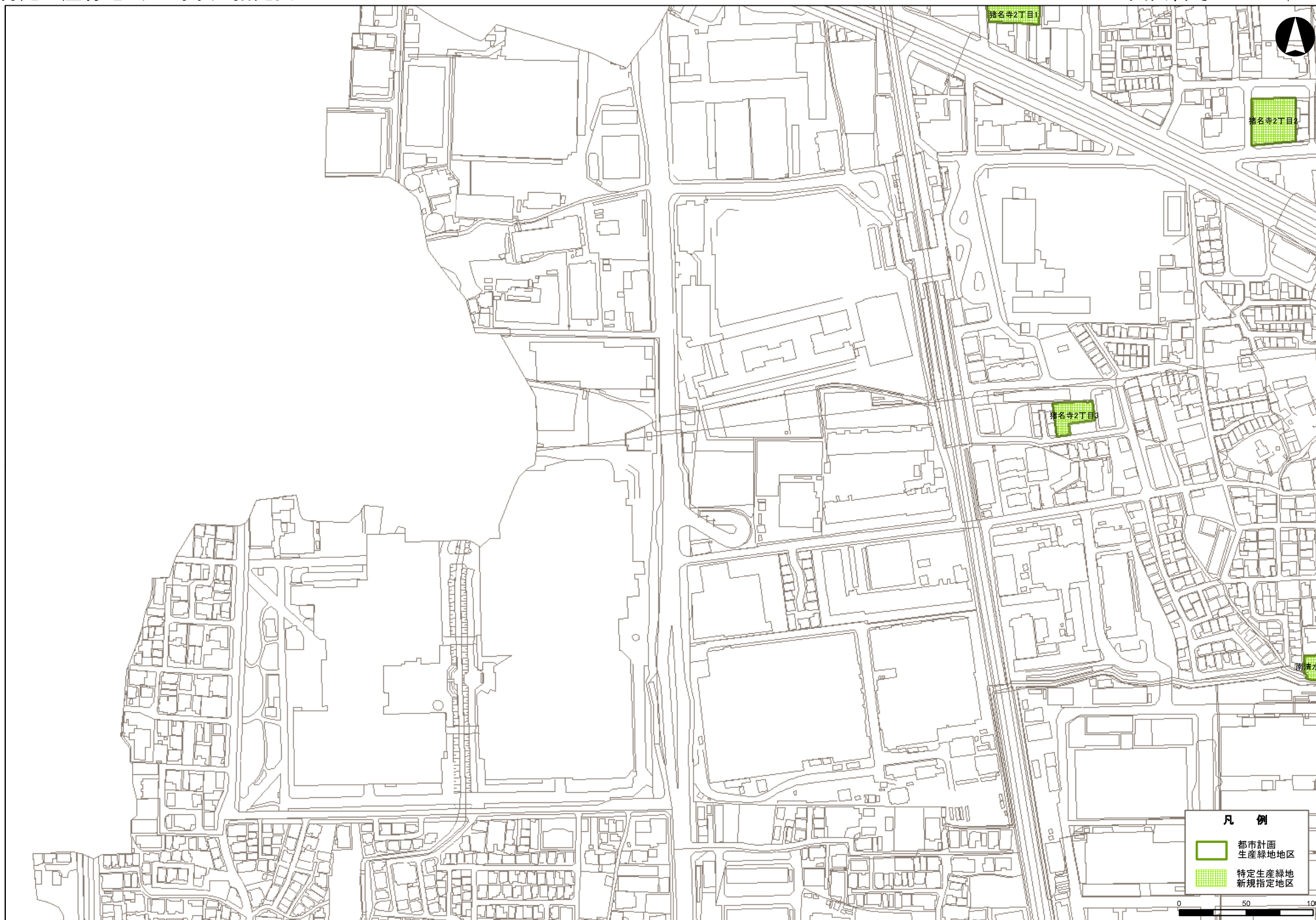


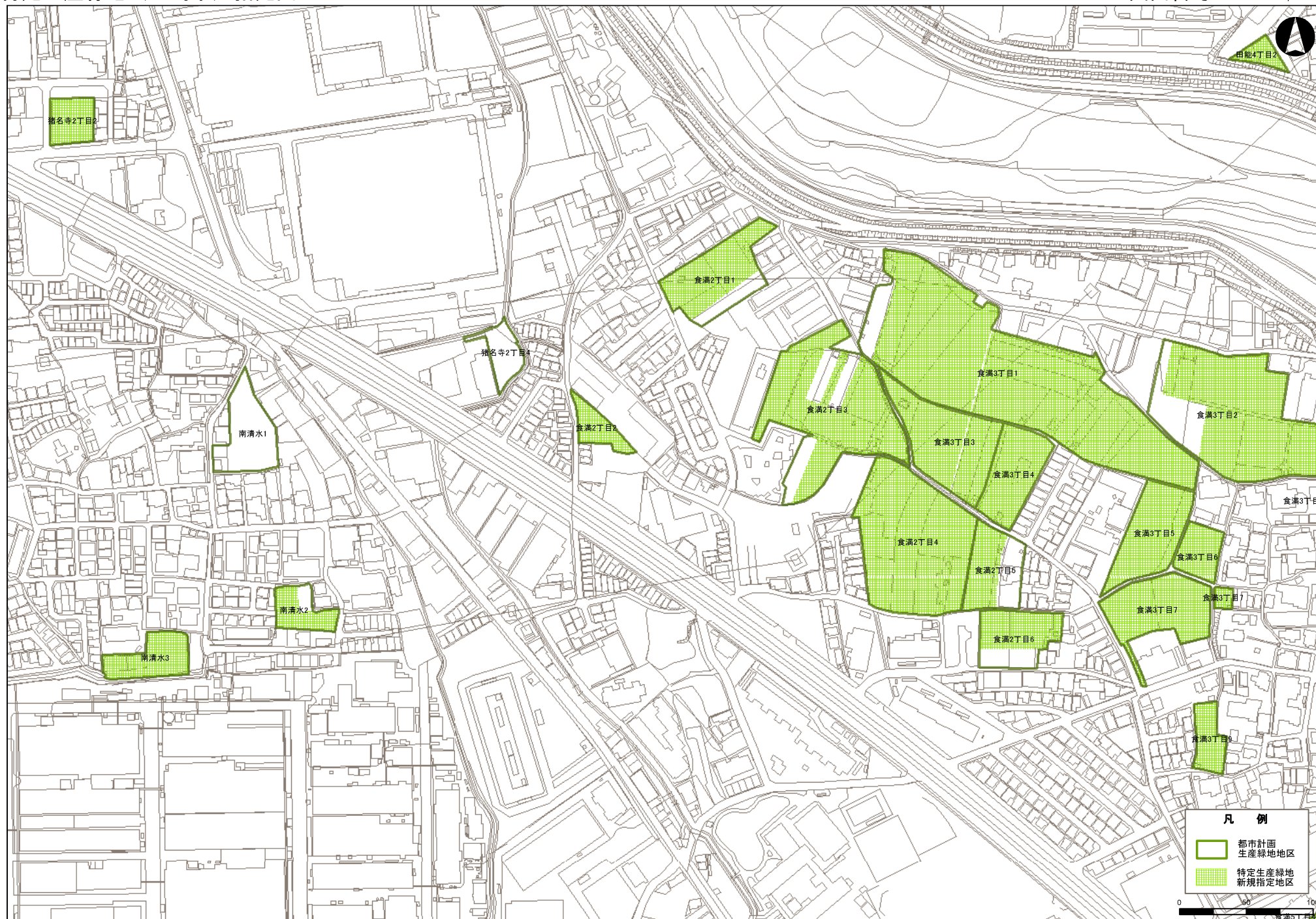


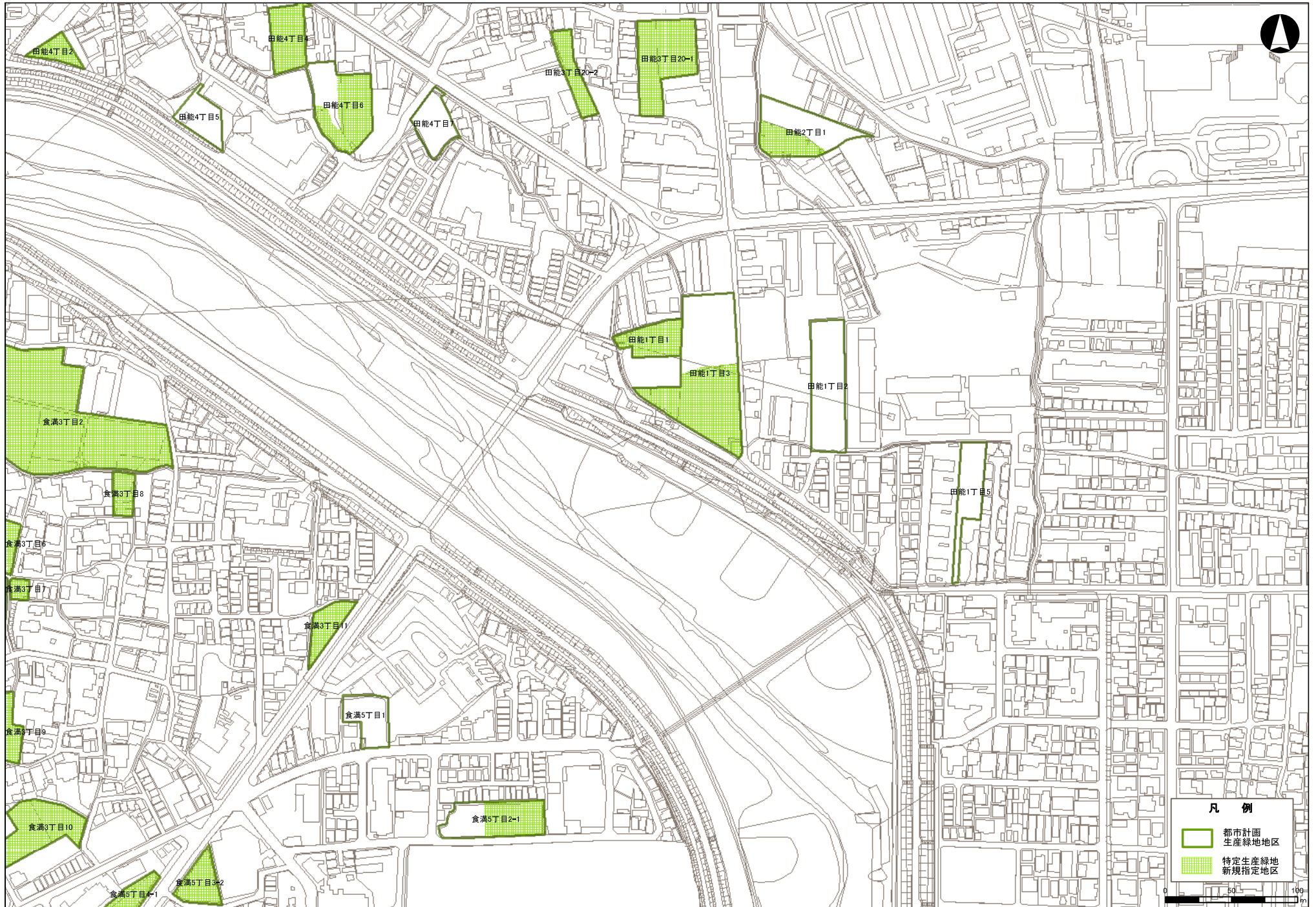


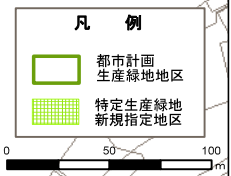




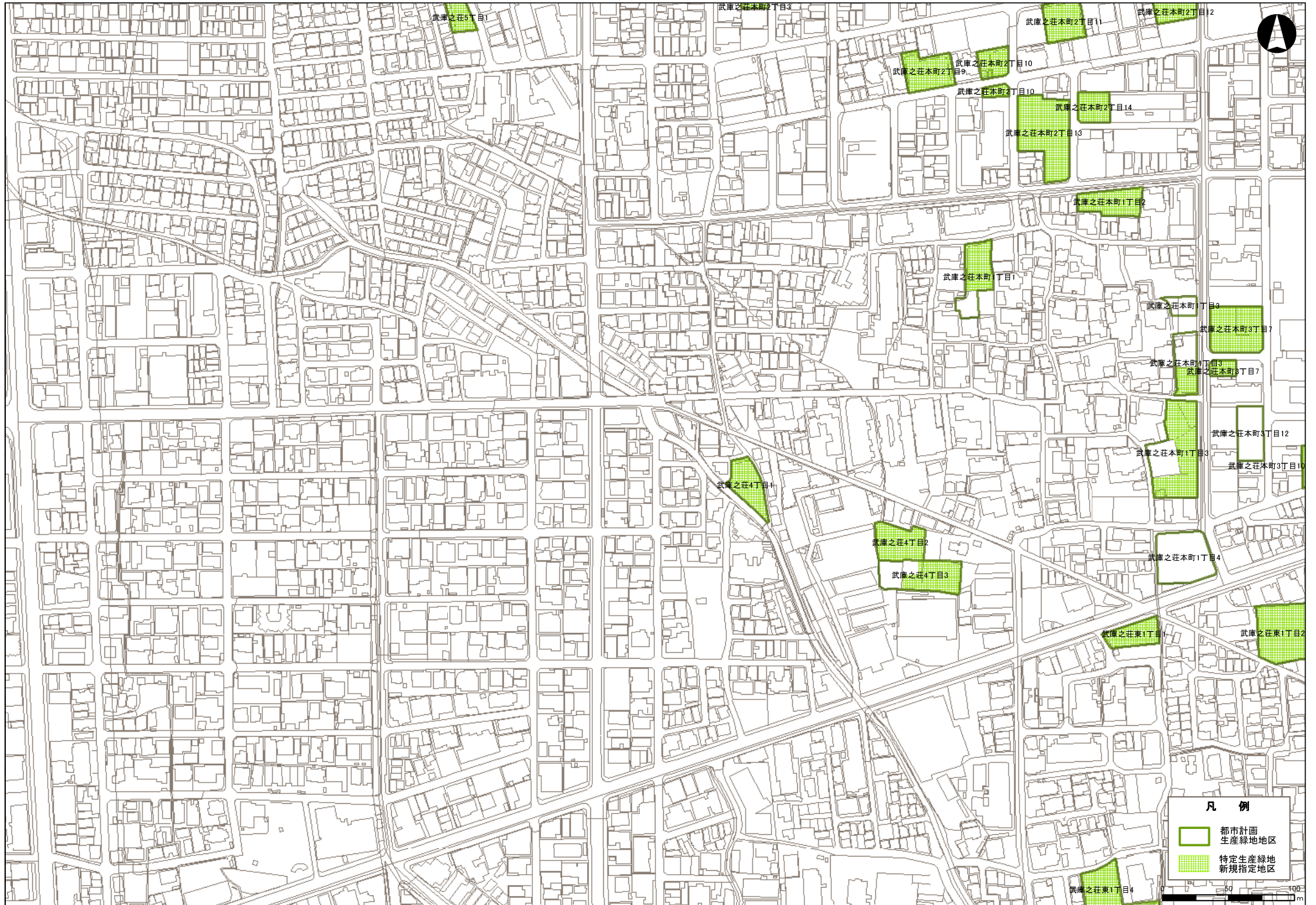




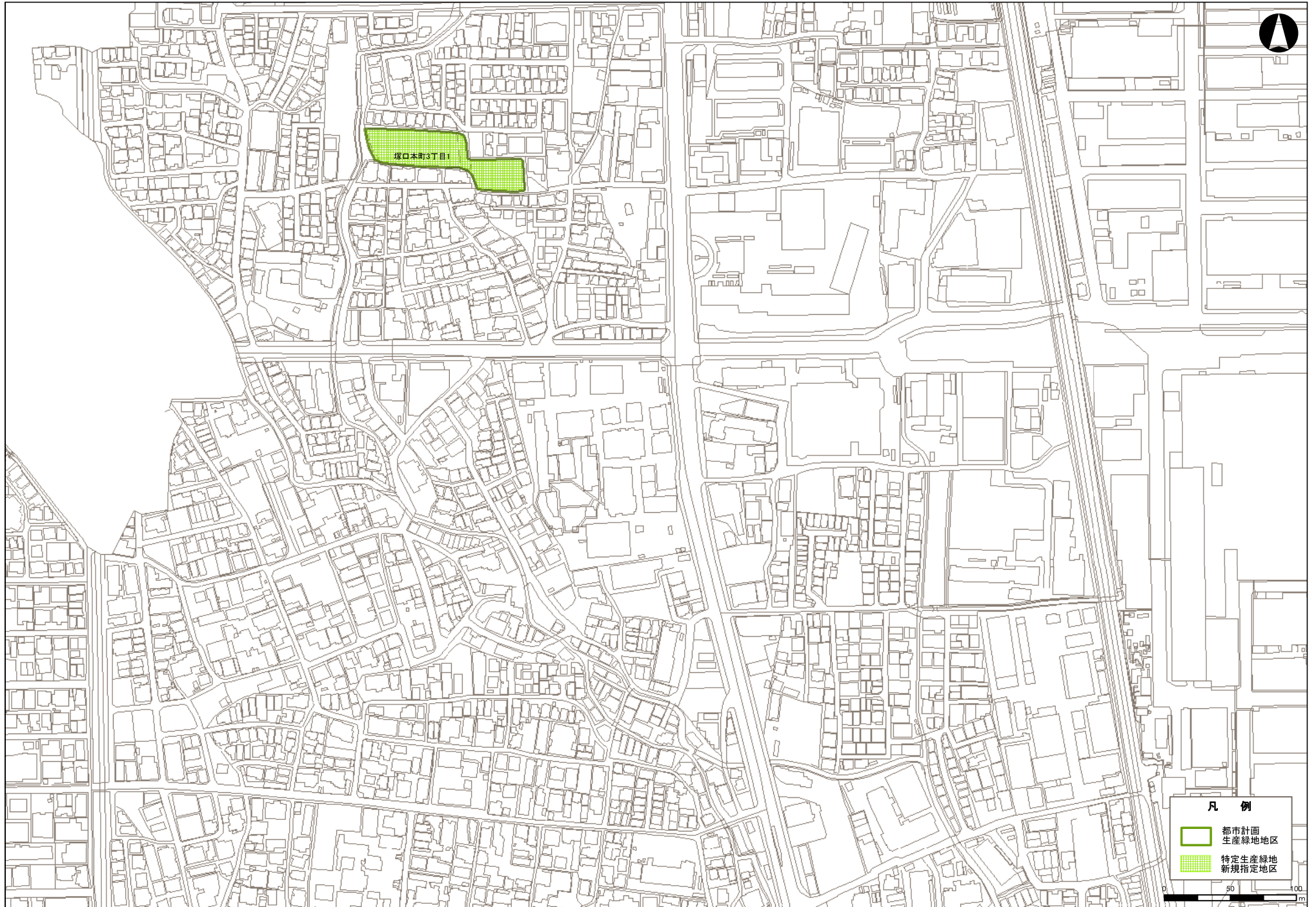












凡例

- 都市計画生産緑地地区
- 特定生産緑地新規指定地区

50 100 m

