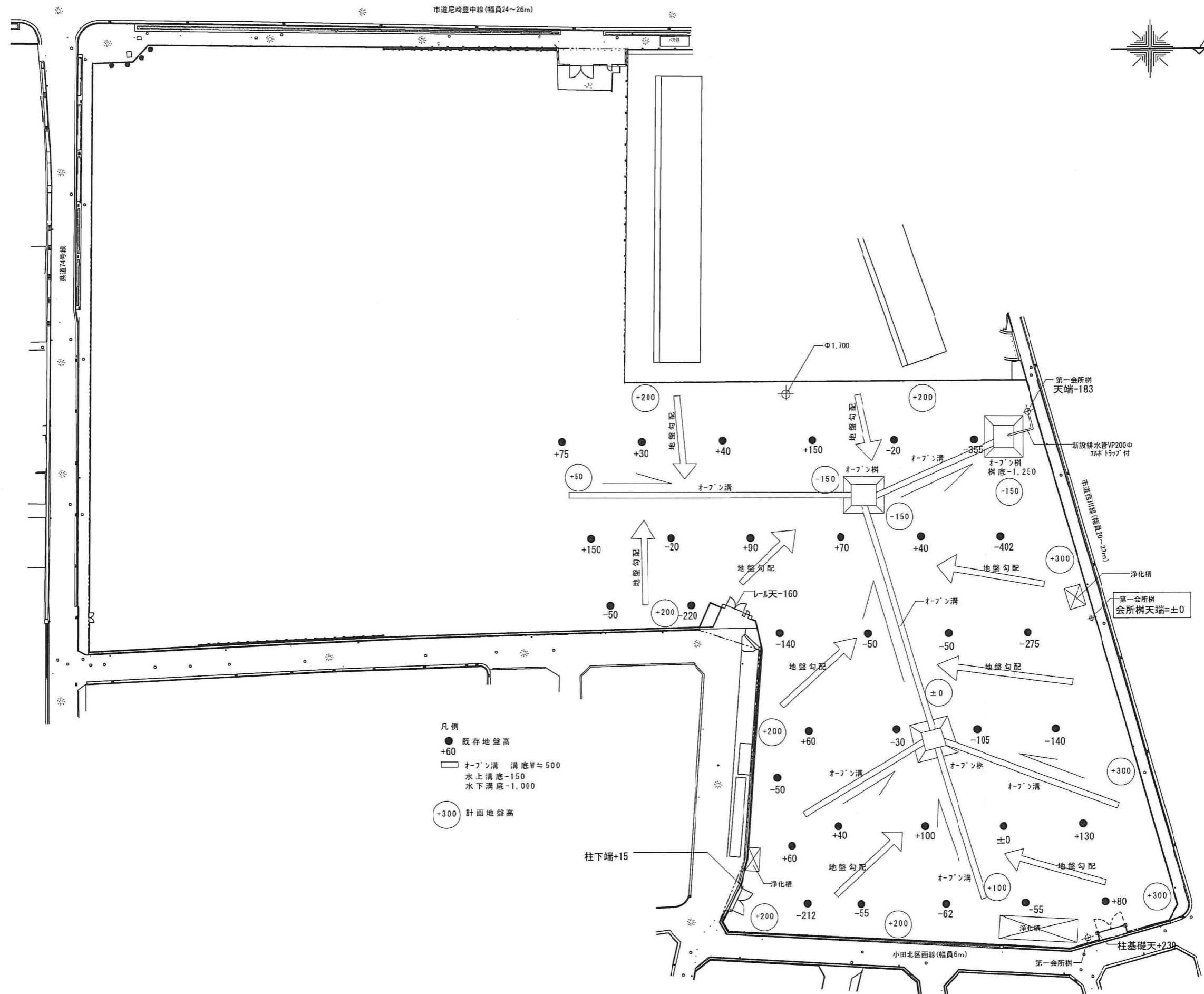
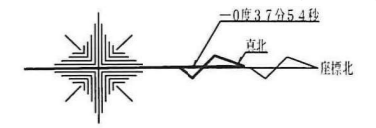
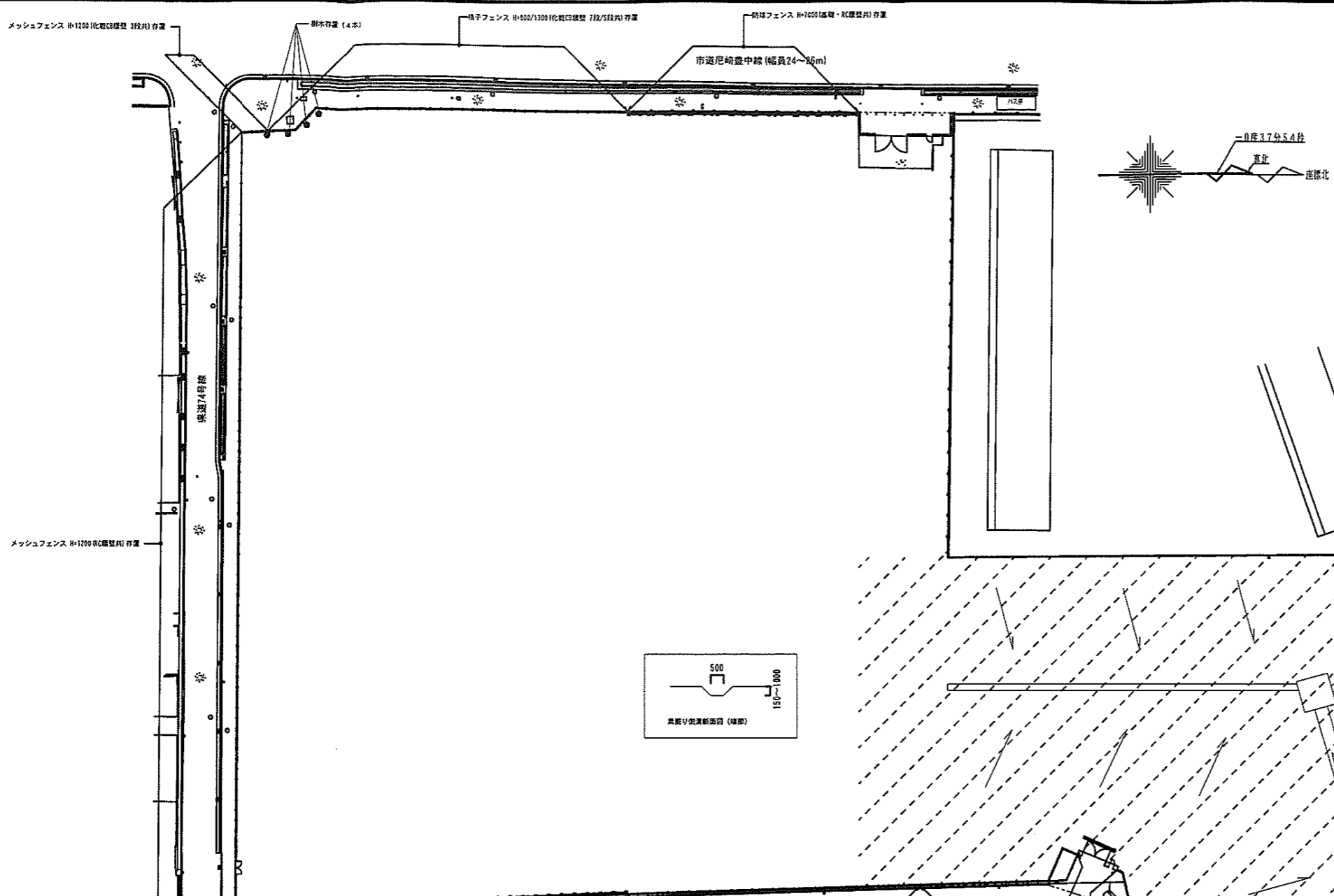


別添資料2 事業用地現況図  
追加資料



- 凡例
- 既存地盤高
  - +60
  - オープン溝 溝底W=500  
水上溝底-150  
水下溝底-1,000
  - +300 計画地盤高

尼崎市教育委員会事務局 施設担当部 学校耐震化担当				旧若草中学校解体工事 設計・監理 〇〇〇〇 設計後援施設建設課 第一会所樹・既設浄化槽位置図			



建物名	建築面積	1階床面積	2階床面積	3階床面積	PH階床面積	延床面積	小計
北棟	814.80	814.80	775.20	750.00	70.00	2,410.00	2,410.00
南棟	870.00	870.00	870.00	820.00	70.00	2,630.00	
便所棟	89.00	89.00	89.00			178.00	2,868.00
市職員室	60.00	60.00				60.00	60.00
技術室棟	230.00	230.00				230.00	230.00
体育館棟	854.00	854.00	225.12			1,089.12	1,089.12
武道場	140.84	132.14				132.14	132.14
自転車庫	15.22	15.22				15.22	15.22
石炭倉庫	3.00	3.00				3.00	3.00
屋外便所	26.76	26.76				26.76	26.76
倉庫-1	8.75	8.75				8.75	8.75
倉庫-2	50.20	50.20				50.20	50.20
灯油庫	3.24	3.24				3.24	3.24
ポンプ室	24.00	24.00				24.00	24.00
渡り廊下-1	64.00	64.00				64.00	64.00
渡り廊下-2	112.00	112.00				112.00	112.00
渡り廊下-3	83.16	83.16				83.16	83.16
計	3,458.97	3,450.27	1,850.32	1,570.00	140.00	7,119.59	7,119.59

記号	名称
○	排水人孔
○	汚水人孔
○	下水人孔
○	電気人孔
○	雨水人孔
○	井
○	電気柱
○	ガス柱
○	水道柱
○	ガス
○	水道
○	電線
○	外灯
○	水栓
○	散水栓
○	電線ボックス
○	給水
○	給水
○	ガードパイプ
○	ブロック
○	舗装
○	石積み
○	湧水方向
○	インターロッキング
○	コンクリート舗装
○	アスファルト舗装
○	グランド
○	高さ
○	検立標高

凡例	<table border="1"> <tr> <td>土間コンクリート舗装&lt;120&gt;・土間コンクリート撤去範囲を示す</td> <td>線1</td> <td>線1撤去を示す</td> <td>+1.00</td> <td>現況地盤高さを示す</td> </tr> <tr> <td>平板ブロック舗装撤去範囲を示す</td> <td>線2</td> <td>線2撤去を示す</td> <td></td> <td></td> </tr> <tr> <td>インターロッキング舗装&lt;60/80&gt;撤去範囲を示す</td> <td>線3</td> <td>線3撤去を示す</td> <td></td> <td></td> </tr> <tr> <td>アスファルト舗装&lt;50&gt;撤去範囲を示す</td> <td>線4</td> <td>線4撤去を示す</td> <td></td> <td></td> </tr> </table>	土間コンクリート舗装<120>・土間コンクリート撤去範囲を示す	線1	線1撤去を示す	+1.00	現況地盤高さを示す	平板ブロック舗装撤去範囲を示す	線2	線2撤去を示す			インターロッキング舗装<60/80>撤去範囲を示す	線3	線3撤去を示す			アスファルト舗装<50>撤去範囲を示す	線4	線4撤去を示す			<table border="1"> <tr> <td>MR</td> <td>0</td> <td>0</td> <td>0</td> </tr> <tr> <td>301</td> <td></td> <td></td> <td></td> </tr> <tr> <td>312</td> <td></td> <td></td> <td></td> </tr> </table>	MR	0	0	0	301				312				<table border="1"> <tr> <td>平成27年12月</td> <td>尼崎市教育委員会事務局 施設担当部 学校耐震化担当</td> <td>旧若草中学校解体工事 撤去配線図</td> </tr> <tr> <td>印</td> <td>検図2</td> <td>検図1</td> </tr> </table>	平成27年12月	尼崎市教育委員会事務局 施設担当部 学校耐震化担当	旧若草中学校解体工事 撤去配線図	印	検図2	検図1
土間コンクリート舗装<120>・土間コンクリート撤去範囲を示す	線1	線1撤去を示す	+1.00	現況地盤高さを示す																																					
平板ブロック舗装撤去範囲を示す	線2	線2撤去を示す																																							
インターロッキング舗装<60/80>撤去範囲を示す	線3	線3撤去を示す																																							
アスファルト舗装<50>撤去範囲を示す	線4	線4撤去を示す																																							
MR	0	0	0																																						
301																																									
312																																									
平成27年12月	尼崎市教育委員会事務局 施設担当部 学校耐震化担当	旧若草中学校解体工事 撤去配線図																																							
印	検図2	検図1																																							